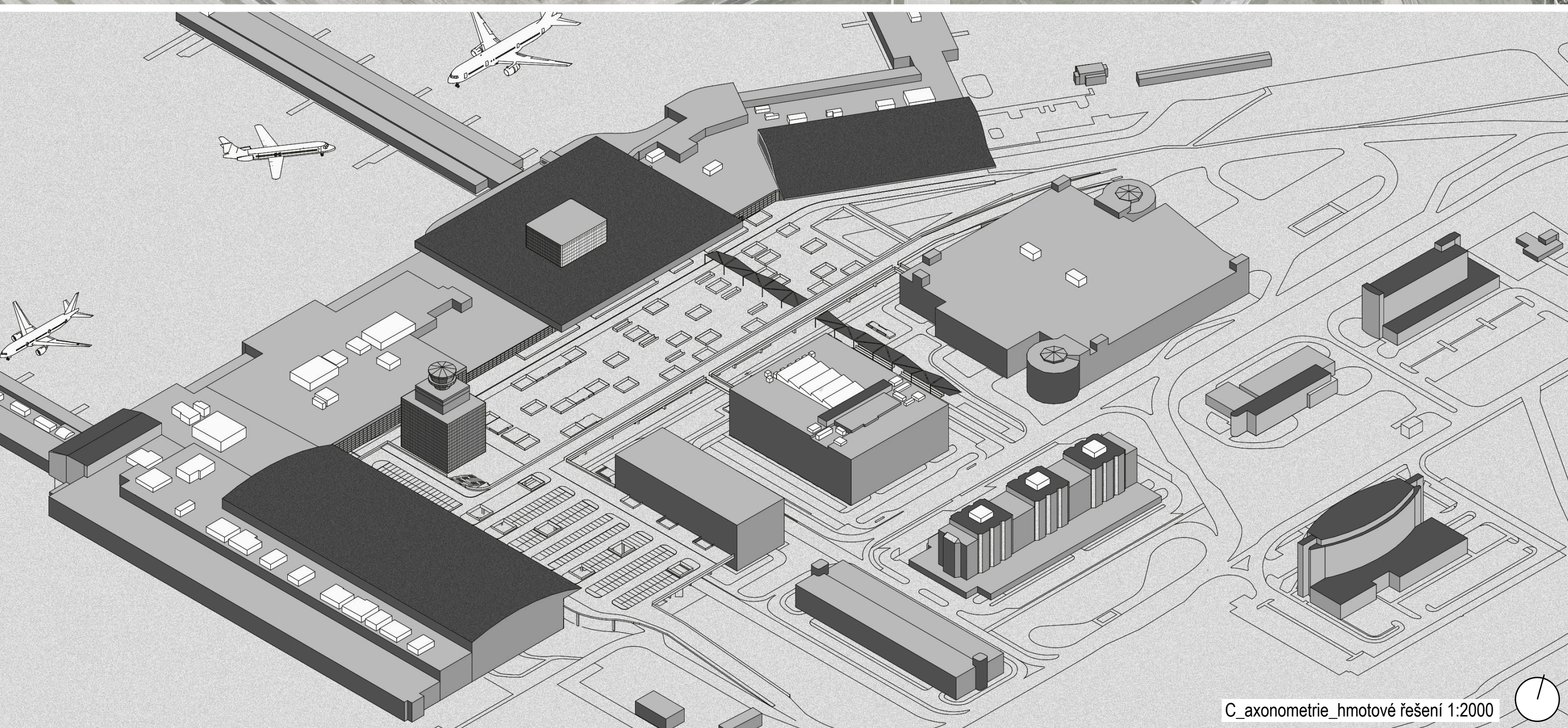


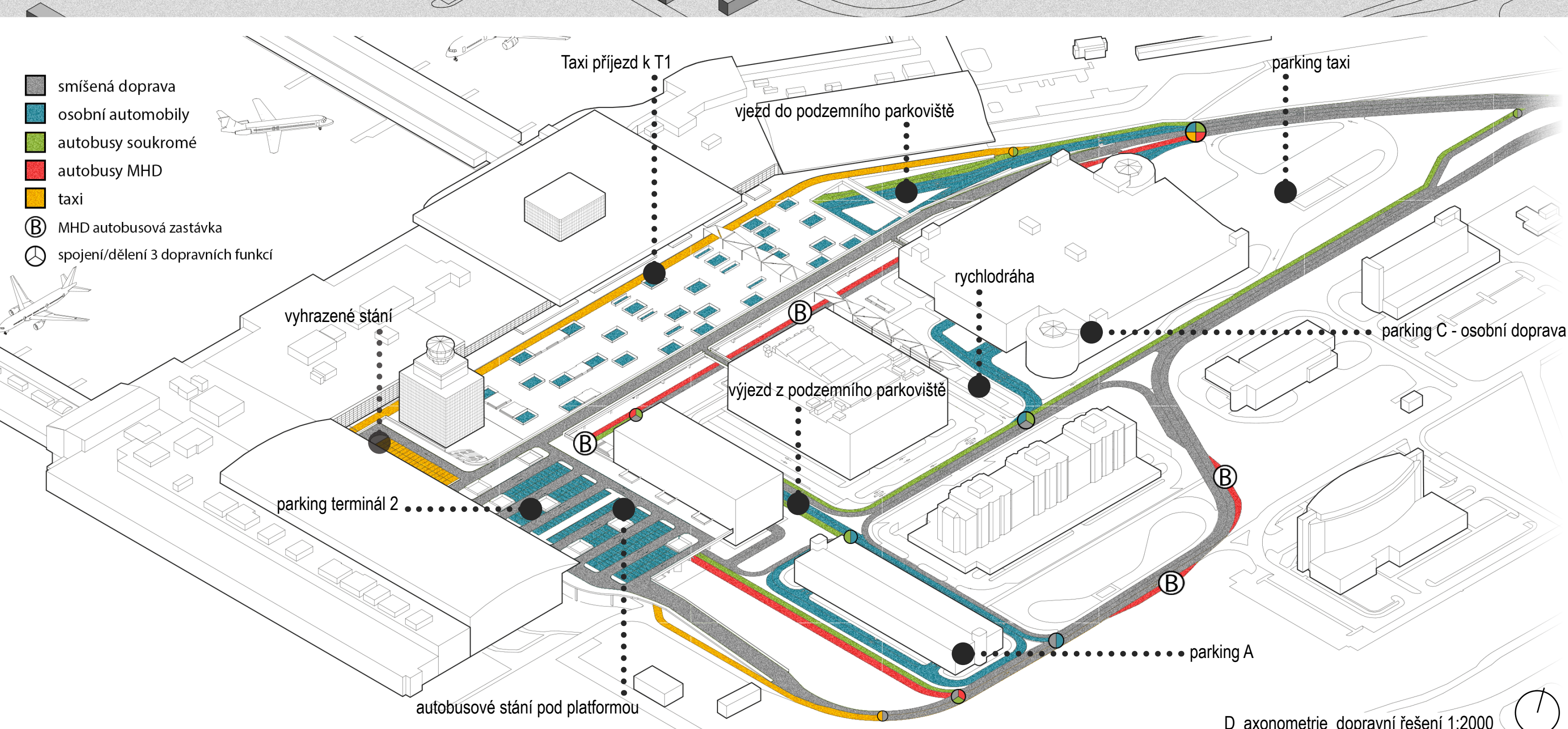
A situace stanovené části území 1:1000



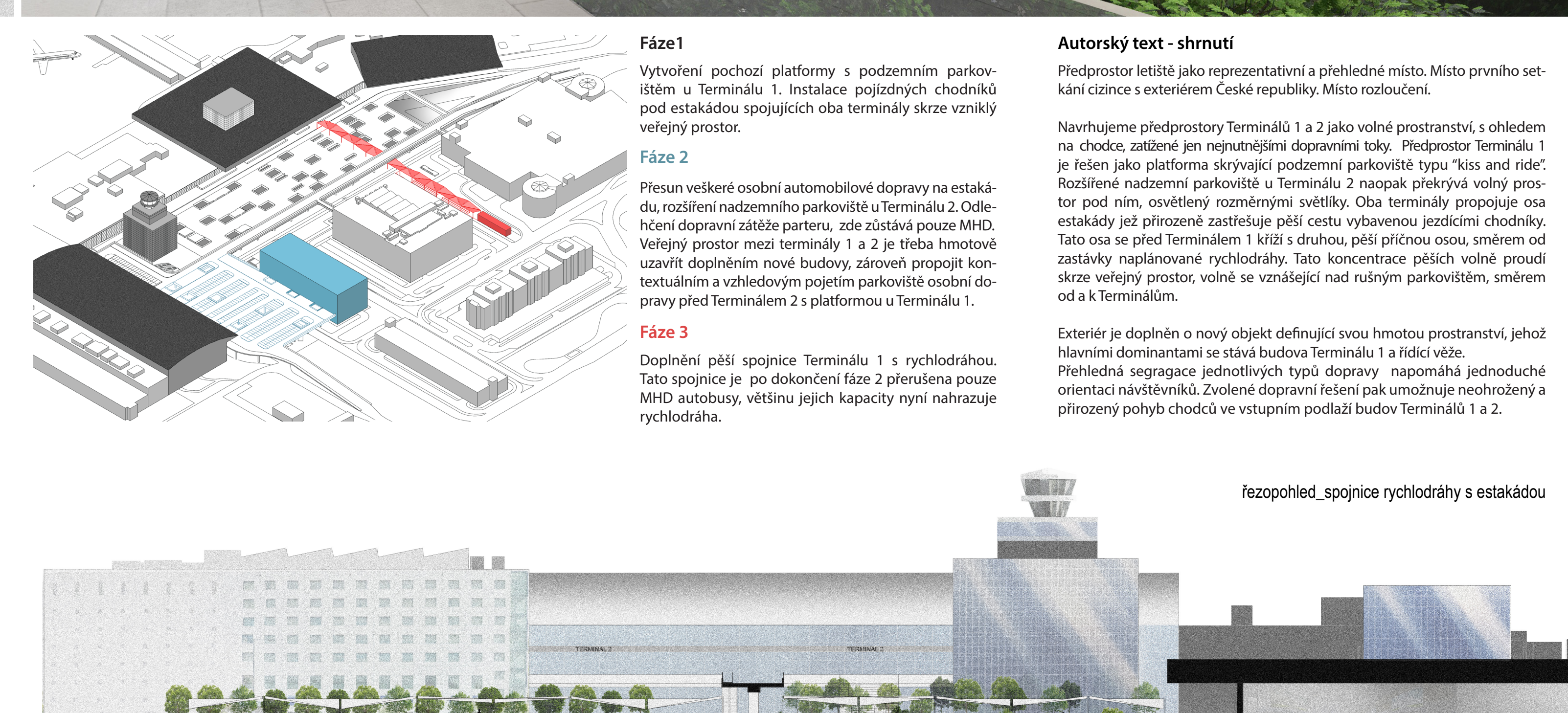
B situace řešeného území 1:5000



C_axonometrie_hmotové řešení 1:2000



D_axonometrie_dopravní řešení 1:2000



VEŘEJNÝ PROSTOR PŘED TERMINÁLY 1 A 2 LETIŠTĚ VÁCLAVA HAVLA PRAHA