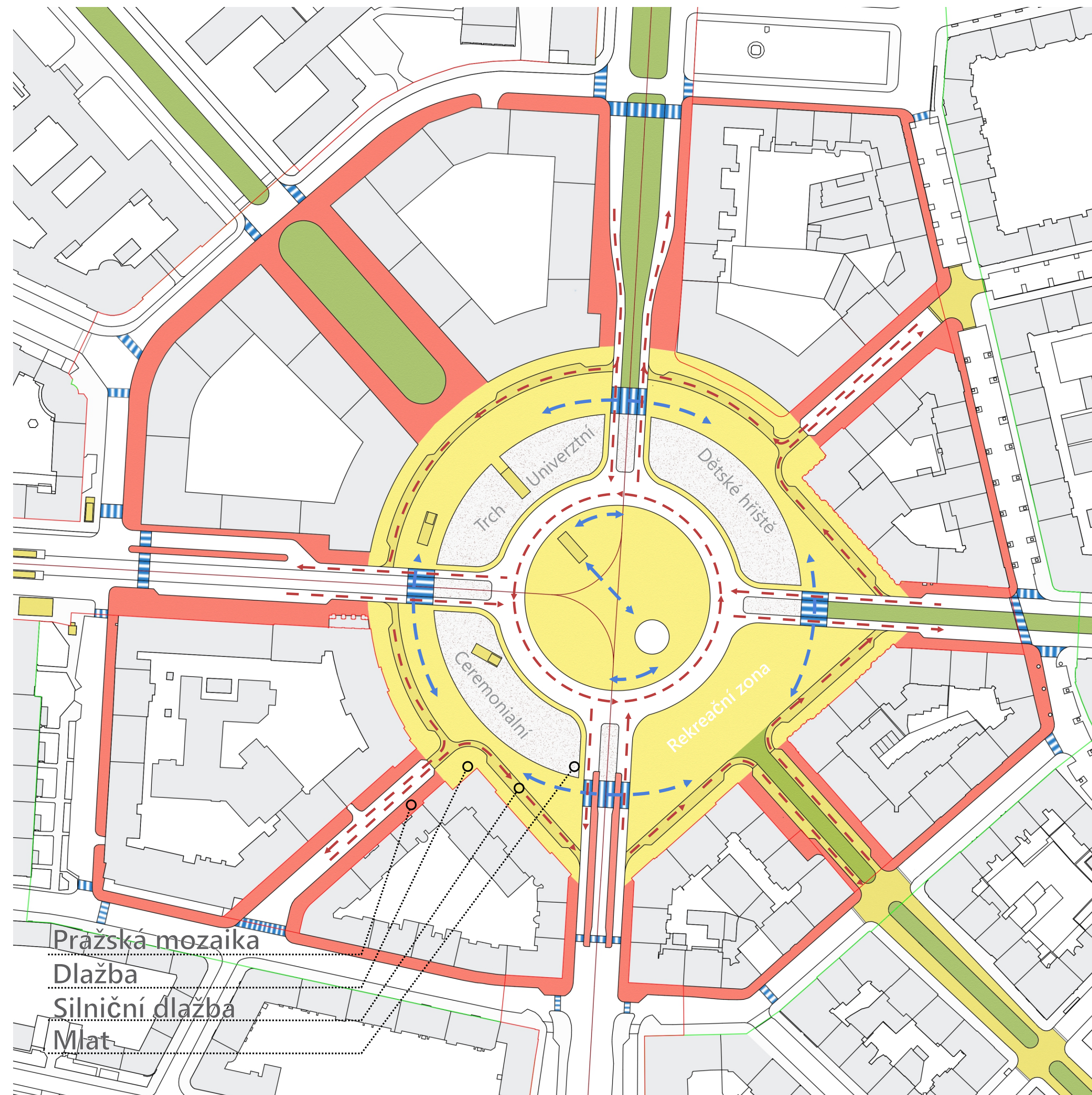
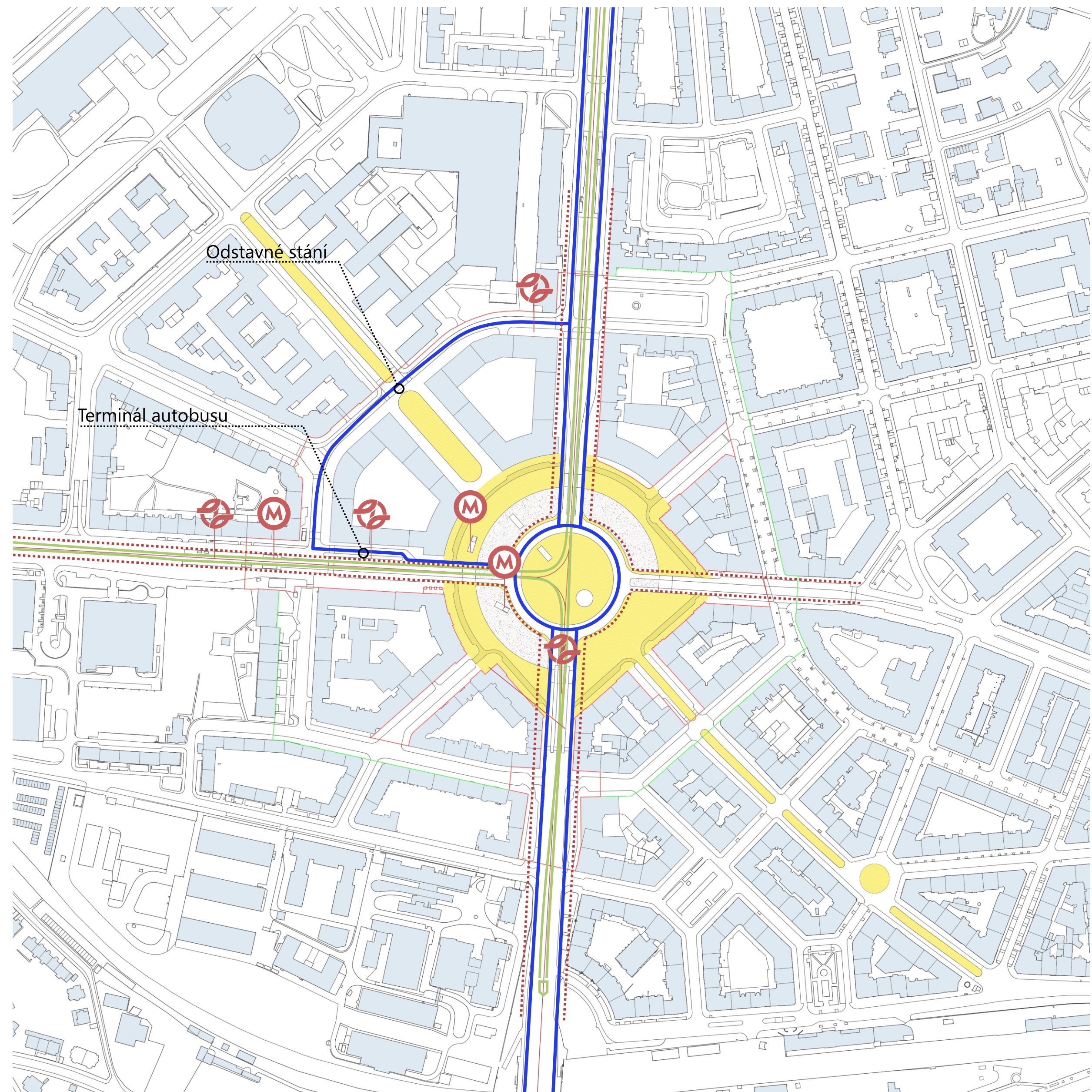




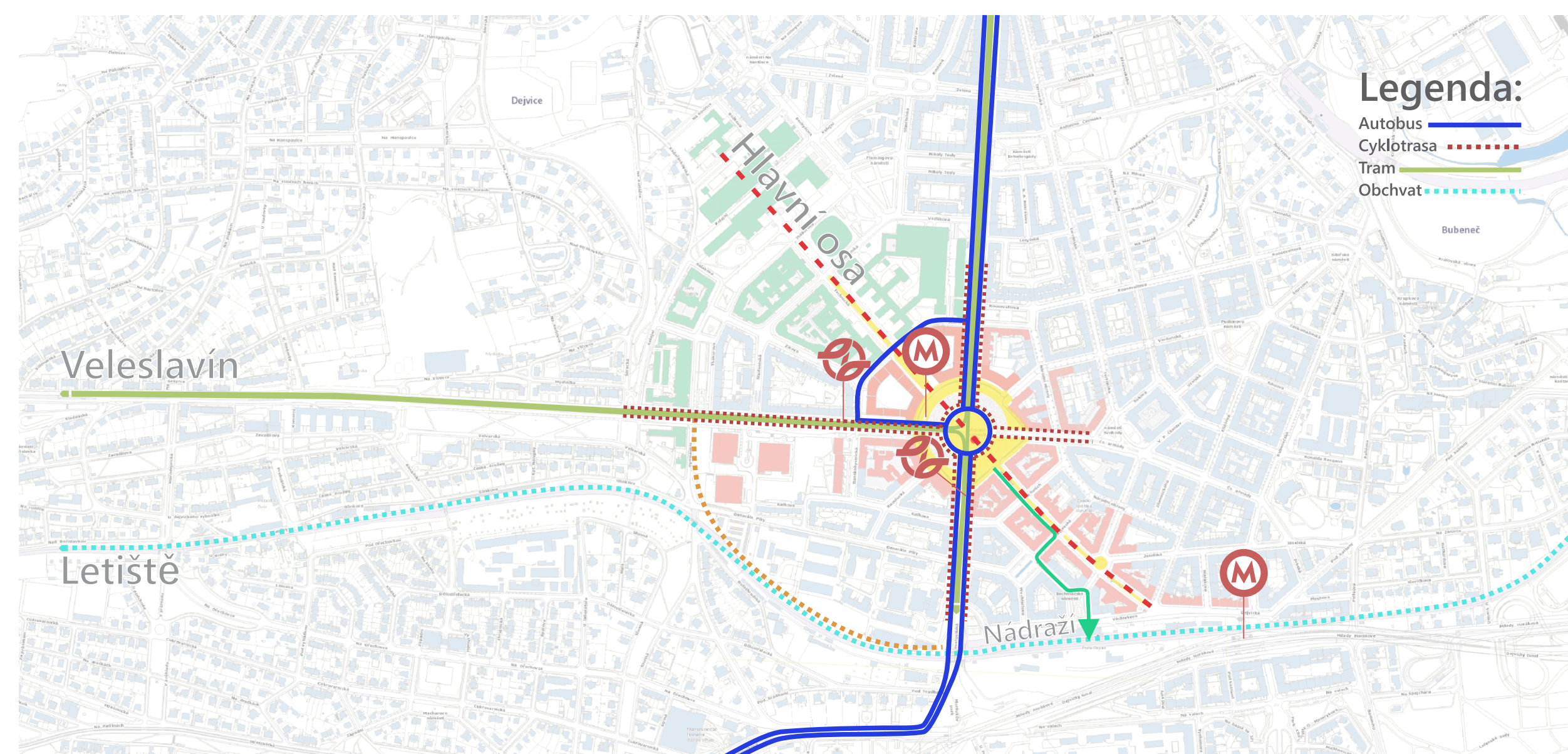
NADHLEDOVÁ PEREKTIVA



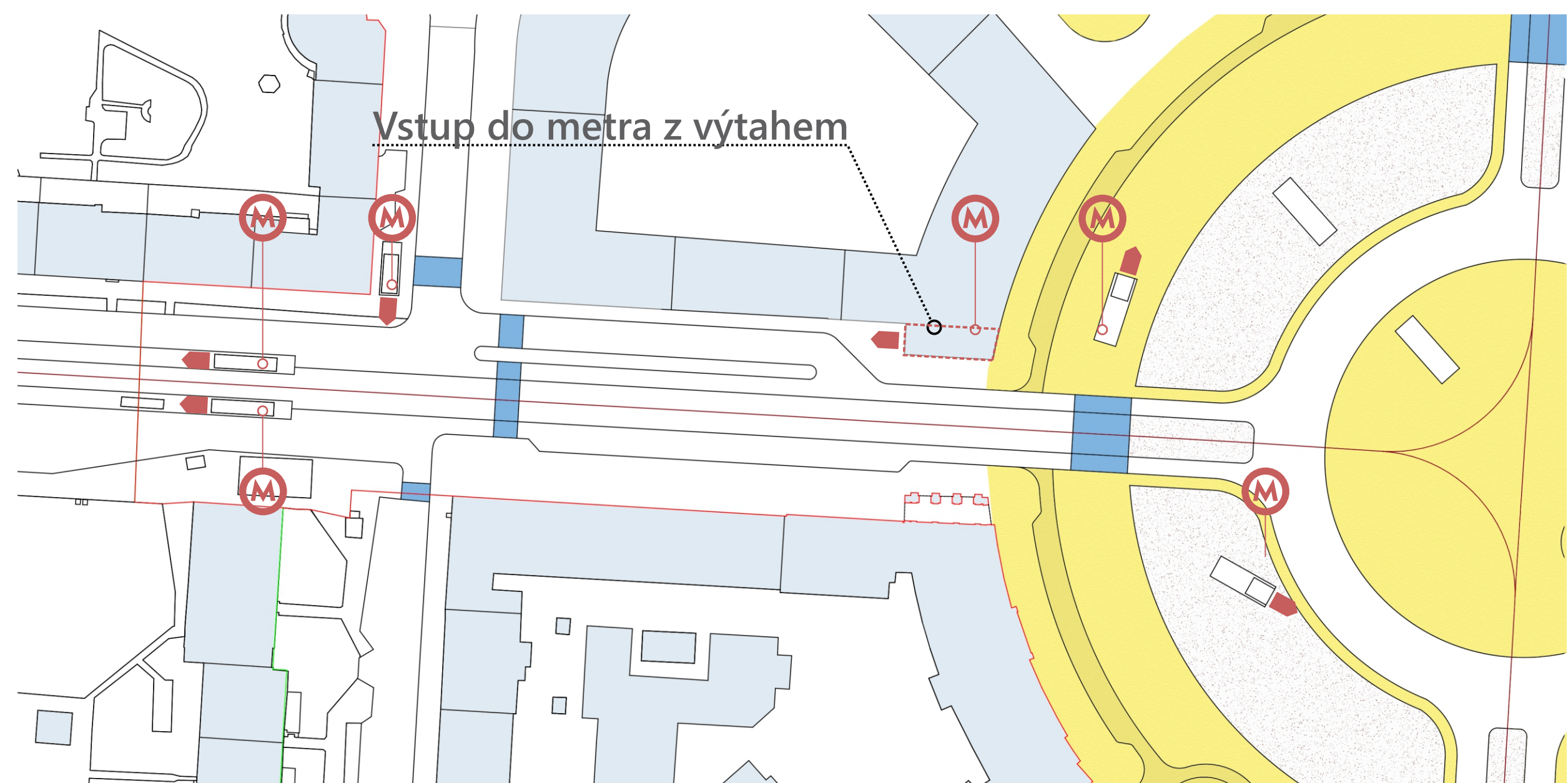
DOPRAVNÍ SCHEMA M 1:1500



SCHEMA PROVOZNÍ VZTAHY NA NÁMĚSTÍ M 1:3000



SITUACE ŠIRŠÍCH VZTAHU M 1:10000



SCHÉMATA VAZEB NA VESTIBUL STANICE METRA






POHLED ZE STRANZ TECHNICKÁ NA NAMĚSTÍ



POHLED Z VERDUNSKÉ ULICÍ



ŘEZ NAMĚSTÍM





Úlohu řešíme ve třech základních rovinách které se staly našimi principy a zároveň mottem návrhu
MÍSTO PRO ŽITÍ / SYMBOL / DOPRAVNÍ UZEL

Ani jedna funkce jak ukázala historie i současný tristní stav nemůže být řešena na úkor druhé podle nás musí být všechny tři řešeny ve vzájemné symbióze

Náměstí funguje ve třech kružnicích

Vnější kruh lemující obchodní parter domů je MÍSTO PRO ŽITÍ

Střední kruh slouží automobilové dopravě, tvoří DOPRAVNÍ UZEL.

Vnitřní kruh bez lidí bez aut je pak místem pro SYMBOL