

Hlavní město Praha
RADA HLAVNÍHO MĚSTA PRAHY

U S N E S E N Í

Rady hlavního města Prahy

číslo 868
ze dne 19.4.2016

*k vypracování koncepční studie ulic Veletržní, Dukelských hrdinů, části ulice Strojnická a
přílehlých prostorů*

Rada hlavního města Prahy

I. s o u h l a s í

s návrhem na vypracování koncepční studie ulic Veletržní, Dukelských hrdinů, části ulice Strojnická a přílehlých prostorů, Praha 7 (dále jen koncepční studie ulic Veletržní/Dukelských hrdinů), dle vymezeného řešeného území viz příloha č. 1 tohoto usnesení

II. u k l á d á

1. řediteli Institutu plánování a rozvoje hl. m. Prahy

1. zpracování koncepční studie úseku ulic Dukelských hrdinů (od ulice Milady Horákové, do ulice Strojnická), dále ulice Strojnická a ulice Veletržní (v úseku Letenské náměstí - Bubenská). Studie bude sloužit jako podklad pro další rozvoj a koordinaci probíhajících a budoucích investičních akcí na ulicích a bezprostředně navazujících veřejných prostranstvích, včetně participace s veřejností, významnými institucemi a podniky. Studie bude závazný podklad pro navazující projektové dokumentace

Termín: 31.8.2016

2. radní Plamínkové

1. informovat organizace, kterých se záměr bude dotýkat (Technickou správu komunikací, příspěvkovou organizaci, Dopravní podnik hl.m. Prahy, a.s., Pražskou plynárenskou, a.s., Pražskou vodohospodářskou společnost, a.s., Pražské vodovody a kanalizace, a.s., Kolektory Praha, a.s.), o zahájení přípravy materiálu

Termín: 22.4.2016

2. informovat starostu městské části Praha 7 o zahájení přípravy materiálu a zájmu hl.m. Prahy o spolupráci s městskou částí

Termín: 22.4.2016

3. řediteli Technické správy komunikací hl.m. Prahy

1. poskytování součinnosti při zpracování koncepční studie ulic Veletržní/Dukelských hrdinů

Termín: 31.12.2016

4. MHMP - OTV MHMP

1. připravit ve spolupráci s Institutem plánování a rozvoje hl.m. Prahy způsob zadání a způsob financování přípravy projektové dokumentace rekonstrukce ulic Veletržní/Dukelských hrdinů

Termín: 31.8.2016

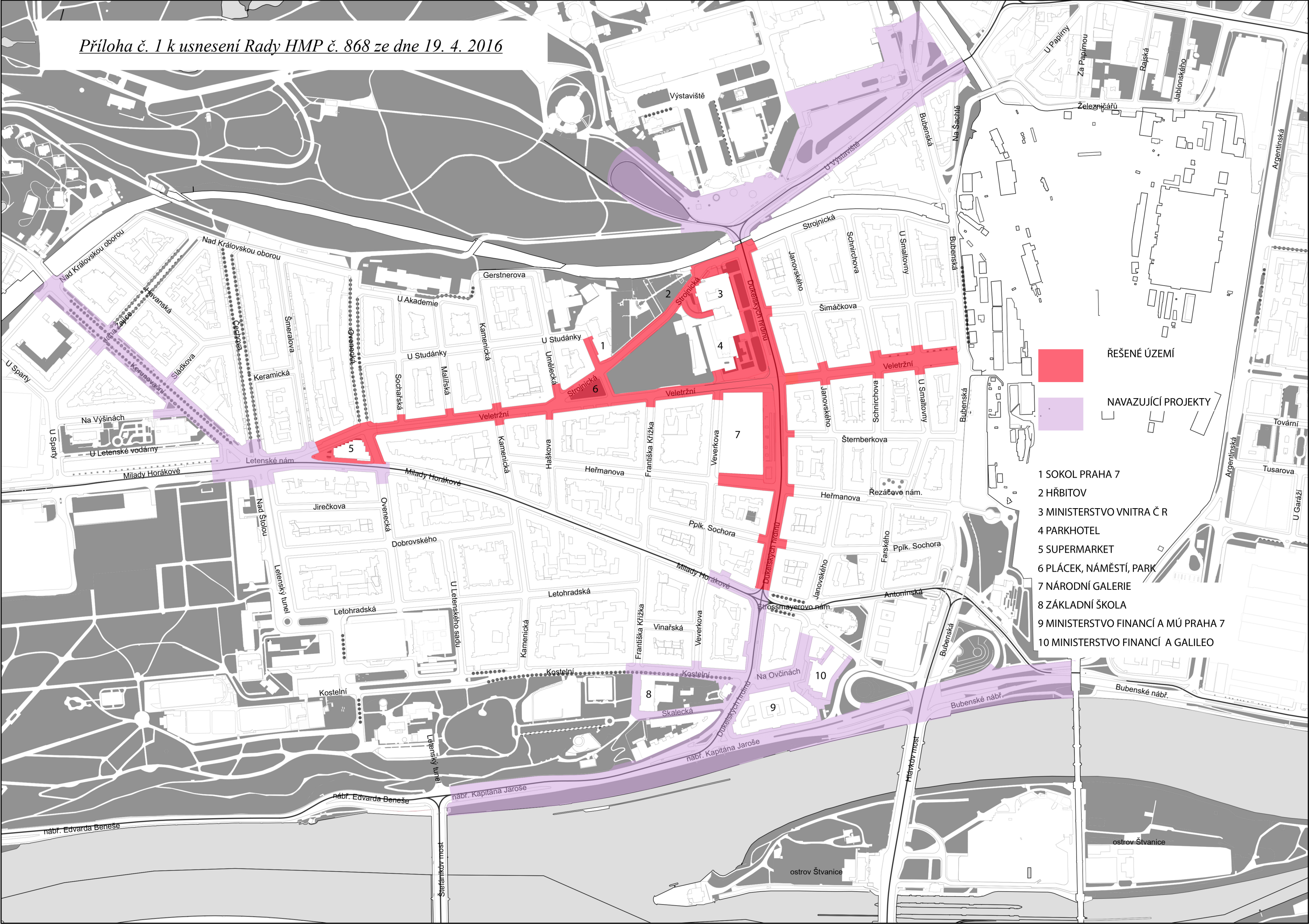
III. ž á d á

1. Technickou správu komunikací, a.s., Dopravní podnik hl.m. Prahy, a.s., Pražskou plynárenskou, a.s., Pražskou vodohospodářskou společnost, a.s., Pražské vodovody a kanalizace, a.s., Kolektory Praha, a.s. a další organizace, kterých se záměr bude dotýkat, aby poskytly součinnost při zpracování koncepční studie ulic Veletržní/Dukelských hrdinů
2. starostu MČ Praha 7 o spolupráci městské části při zpracování Koncepční studie ulic Veletržní/Dukelských hrdinů a o spolupráci při přípravě a průběhu projednání s veřejností v souvislosti s touto koncepční studií

Adriana Krnáčová
primátorka hl.m. Prahy

Petr Dolínek
náměstek primátorky hl.m. Prahy

Předkladatel: radní Plamínková, primátorka hl.m. Prahy, náměstek primátorky Dolínek
Tisk: R-20502
Provede: ředitel Institutu plánování a rozvoje hl. m. Prahy, radní Plamínková, ředitel
Technické správy komunikací hl.m. Prahy, MHMP - OTV MHMP
Na vědomí: odborům MHMP



ŘEŠENÉ ÚZEMÍ
 NAVAZUJÍCÍ PROJEKTY

- 1 SOKOL PRAHA 7
- 2 HŘBITOV
- 3 MINISTERSTVO VNITRA Č R
- 4 PARKHOTEL
- 5 SUPERMARKET
- 6 PLÁCEK, NÁMĚSTÍ, PARK
- 7 NÁRODNÍ GALERIE
- 8 ZÁKLADNÍ ŠKOLA
- 9 MINISTERSTVO FINANČÍ A MŮ PRAHA 7
- 10 MINISTERSTVO FINANČÍ A GALILEO

Důvodová zpráva

Koncepční studie ulic Dukelských hrdinů a Veletržní

IPR Praha se na podnět náměstka primátorky Petra Dolínka začal zabývat možností zpracování koncepční studie úpravy ulic Dukelských hrdinů a Veletržní a přilehlého okolí. Řešeným územím je v úseku ulice **Dukelských hrdinů (od ulice Milady Horákové, do ulice Strojnická), dále ulice Strojnická a ulice Veletržní (v úseku Letenské náměstí – Bubenská)**. Grafické vymezení řešeného území viz. příloha č.1.

Iniciace potřeby koncepční studie souvisí s připravovaným záměrem rekonstrukce tramvajové trati v úseku ulice Dukelských hrdinů (od ulice Milady Horákové do ulice Strojnická, investor DPP, předpoklad realizace rok 2018). Viz. příloha č.2 - Žádost DPP o koncepční spolupráci.

Současně Národní galerie připravuje obnovu piazzety před Veletržním palácem a záměrem MČ Praha 7 je snaha o definování celkového charakteru ulice Veletržní s cílem stavebního potvrzení provizorních dopravních opatření ve Veletržní ulici a jejich rozšíření v rámci celého úseku ulice. (Viz. příloha č.3 - Usnesení rady MČ P7 - žádost o zpracování koncepční studie Veletržní/Dukelských hrdinů).

Navrhujeme využít těchto záměrů ke zhodnocení tohoto území a vytvoření koncepční studie definující základní skelet veřejných prostranství Letné, která bude výchozím podkladem pro rehabilitaci a celkové zkvalitnění těchto veřejných prostranství a bude od ní možné odvíjet další koncepce úprav na vazujících ulic a veřejných prostorů. Z tohoto pohledu jde zejména o pokračování ulice Dukelských hrdinů, Nábřeží kapitána Jaroše, ulici Korunovačnická a prostor před Výstavištěm.

Ulice Dukelských hrdinů, dříve Bělské třídy, byla jedním z hlavních bulvárů Prahy 7, historicky cesta od původní Písecké brány na Malé Straně do Královské obory, a to v místech dnešních nábřeží Eduarda Beneše a kpt. Jaroše a ulice Dukelských hrdinů. Dodnes je hlavní spojnicí mezi nábřežím, Výstavištěm a Stromovkou.

Veletržní ulice je dopravní tepnou Prahy 7, na kterou je navázáno několik významných budov. V minulosti se uvažovalo o propojení Veletržní a Dělnické. Dnes je tento urbanistický koncept opět aktuální a ve vznikající urbanistické studii a návrhu Metropolitního plánu Prahy na zástavbu území Holešovice-Bubny se počítá s jejich propojením pro pěší a veřejnou dopravu.

IPR Praha vypracuje Studii vymezeného úseku, která bude sloužit

- jako výchozí závažný podklad pro zpracování návazných projektových dokumentací,
- jako jednotný podklad při přípravě dílčích záměrů, které se již dnes připravují, anebo jsou v blízké době zamýšlené,
- poskytnete celkový pohled na optimální a rchitektonické, dopravní a provozní řešení prostoru ulic.

IPR Praha zajistí ve spolupráci s MČ Praha 7 participaci s občany, místními spolky a stakeholdery. K tomuto účelu budou uvolněny prostředky z rozpočtu MHMP.

Řešení bude respektovat požadavky MČ Praha 7 a dalších aktérů v řešeném území a bude zpracováno podle Manuálu tvorby veřejných prostranství hl. m. Prahy.

Další témata k řešení jsou:

- definování současného městského bulváru
- optimalizace dopravního schématu řešeného území

Předpokládané termíny:

IPR

Zadání: duben 2016

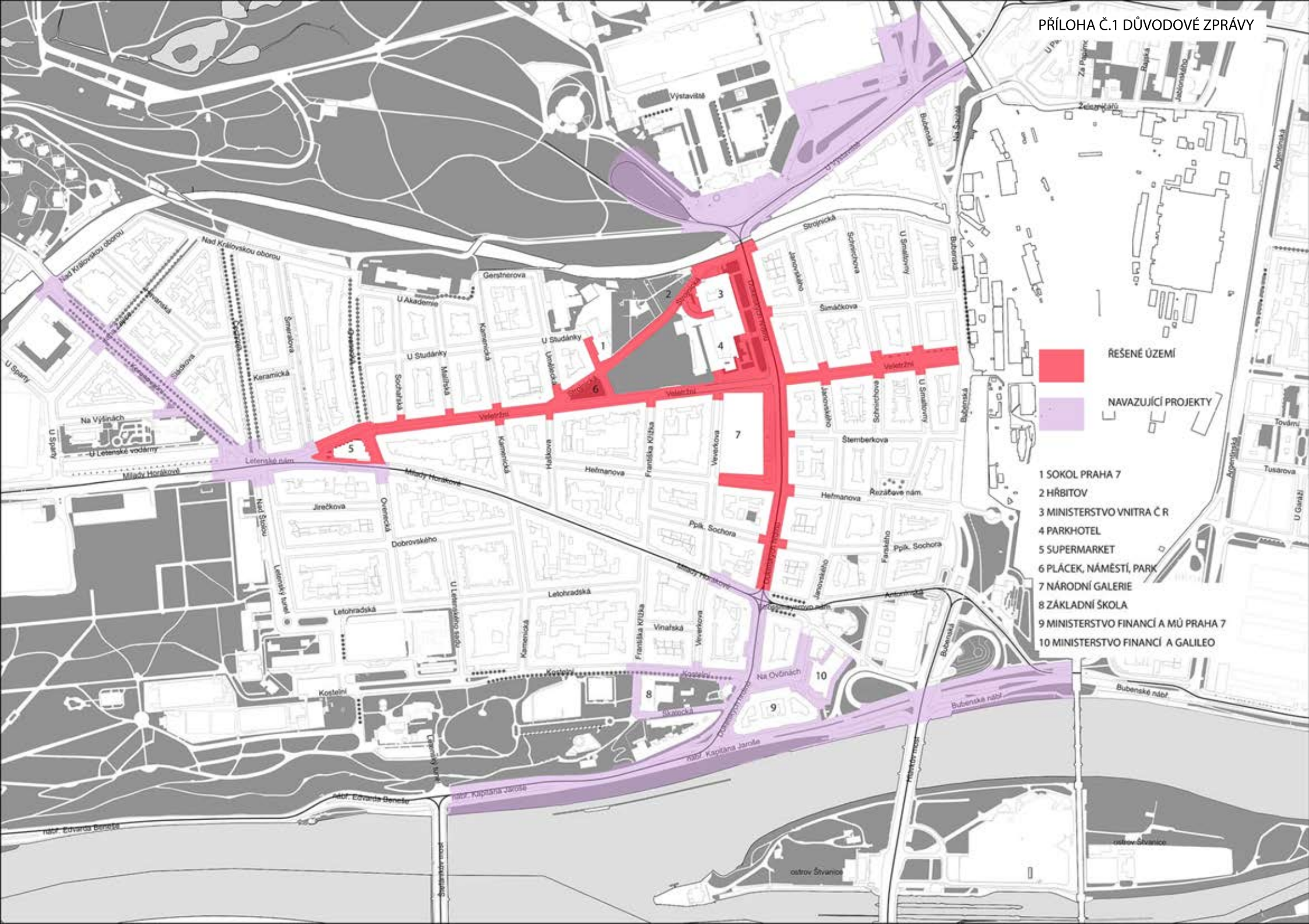
Vypracování studie: únor - srpen 2016

Předání koncepční studie pro zpracování a hájení zpracování dalších stupňů PD: prosinec 2016

Dále v gesci MHMP OTV, DPP, TSK

Zadání dalších stupňů projektové dokumentace: leden 2017

Realizace: 2018



ŘEŠENÉ ÚZEMÍ

NAVAZUJÍCÍ PROJEKTY

- 1 SOKOL PRAHA 7
- 2 HRBITOV
- 3 MINISTERSTVO VNITRA Č R
- 4 PARKHOTEL
- 5 SUPERMARKET
- 6 PLÁCEK, NÁMĚSTÍ, PARK
- 7 NÁRODNÍ GALERIE
- 8 ZÁKLADNÍ ŠKOLA
- 9 MINISTERSTVO FINANCÍ A MŮ PRAHA 7
- 10 MINISTERSTVO FINANCÍ A GALILEO

Váš dopis značky / ze dne

naše značka 200000/120/2015

vyřizuje / linka 296192200

místo odeslání / dne Praha/25.11.2015

Ing. arch. Pavla Melková
ředitelka Sekce detailu města
Institut plánování a rozvoje hlavního města Prahy
Sekce detailu města
Vyšehradská 57/2077
128 00, Praha 2 - Nové Město

Vážená paní ředitelko,

Dopravní podnik v rámci procesu rekonstrukce tramvajových tratí, řešení bezbariérovosti na tramvajových zastávkách a v neposlední řadě na základě žádosti MČ Praha 7, která žádá o koncepční spolupráci na studii ulic Dukelských hrdinů, Veletržní a ulice U Výstaviště včetně přilehlých prostor.

Výše uvedené tramvajové trati jsou v různém stupni dožití po rekonstrukcích z let 1979 a 1985 v technologii BKV. V následných obdobích docházelo vždy pouze k repanelizacím. Větší rozsah opravy byl proveden pouze v ulici U Výstaviště, kdy vzhledem k nestabilitě podloží byly vloženy do spodní části další panely BKV pro roznesení zátěže tramvajové tratě.

V této souvislosti si Vás dovoluji požádat o koncepční spolupráci při řešení ulice Dukelských hrdinů v úseku Strossmayerovo náměstí – křižovatka Dukelských hrdinů / U výstaviště, aby se podařilo koncepční studii dokončit, projednat a předat do konce roku 2016, tak aby možné stihnout plánovaný termín realizace RTT v roce 2018.

S pozdravem

Ing. Jan Šurovský, Ph.D.
technický ředitel



Dopravní podnik hl. m. Prahy
akciová společnost (a.s.)
Sokolovská 42/71, Praha 9



Dopravní podnik hl. m. Prahy, akciová společnost **adresa** Sokolovská 217/42, 190 22 Praha 9


tel. +420 296 191 111 **e-mail** dpp@dpp.cz **www.dpp.cz**

IČ 00005886 **DIČ** CZ00005886 **zápis v OR** vedeném MS v Praze v oddíle B, vložka 847

bankovní spojení Česká spořitelna, a. s. Praha 1 **číslo účtu** 1930731349/0800



Dopravní podnik
hlavního města Prahy



USNESENÍ

Rady MČ Praha 7

č. 1219/15-R z jednání č.82, ze dne 17.12.2015

Návrh na žádost MČ Prahy 7 o zpracování koncepční studie městských tříd Dukelských hrdinů a Veletržní včetně bezprostředně navazujících předprostorů významných budov .

Anotace: Materiál obsahuje žádost MČ Prahy 7 směřovanou na hl. m. Prahu, aby prostřednictvím svého koncepčního pracoviště Institutu plánování a rozvoje zpracovalo koncepční studii na dvě významné letenské ulice - Dukelských hrdinů a Veletržní. V rámci této studie by bylo vhodné řešit i předprostory Veletržního paláce a Parkhotelu, které přímo navazují na křížení výše zmíněných ulic.

Rada Městské části Praha 7 po projednání

I. Bere na vědomí

1. předložený materiál - návrh na žádost MČ Prahy 7 o zpracování koncepční studie městských tříd Dukelských hrdinů a Veletržní včetně bezprostředně navazujících předprostorů významných budov .

II. Konstatuje,

1. že ulice Dukelských hrdinů a Veletržní jsou významnými ulicemi již od dob středověku a jsou zaznamenány i na otiscích Stablního katastru z 1. poloviny 19. století
2. že ulice Dukelských hrdinů je v úseku mezi ul. Heřmanova a Strojnická přímo provázána s předprostory Veletržního paláce, Parkhotelu a budovy ministerstva vnitra.
3. že Dopravní podnik hl. m. Prahy v rámci procesu rekonstrukce tramvajových tratí připravuje na rok 2018 celkovou rekonstrukci tramvajového tělesa a bezbarierové řešení zastávek v ulici Dukelských hrdinů v úseku mezi Strossmayerovým náměstím a dráhou.
4. že Komise Rady HMP pro Prahu bezbariérovou a otevřenou požaduje přednostně zajistit bezbarierovou dostupnost areálu Výstaviště Holešovice. Vzhledem k omezeným možnostem toto řešit přímo na zastávce Výstaviště Holešovice jsou variantou bezbarierové zastávky Veletržní palác a návazné pohodlné bezbarierové propojení po chodníku k areálu Výstaviště.
5. že v rámci připravované elektrifikace a zobousměrnění železniční tratě Praha - Letiště Václava Havla - Kladno bude pravděpodobně přestavěn železniční most přes ulici Dukelských hrdinů (u křížení s ulicí Strojnickou) a při této příležitosti

je možné redefinovat parametry prostupu pod tratí a zajistit tak dostatečný průchod dle předpokládaných kapacit bezmotorové, kolejové i silniční dopravy

6. že v návaznosti na otevření tunelového komplexu Blanka v září 2015 byla provizorními opatřeními zklidněna ulice Veletržní. Upraveno bylo především časování semaforů a vodorovné dopravní značení, čímž došlo ke snížení počtu jízdních pruhů a ke zřízení nových parkovacích míst pro rezidenty. Toto opatření nyní funguje ve zkušebním režimu a v případě bezproblémového provozu by měly být navrženy a realizovány již trvalé úpravy profilu vozovky včetně výsadby nového stromořadí a úpravy tvarování chodníků pro bezpečnější přecházení.
7. že v souladu s usnesení Rady hl. m. Prahy č. 556/2013 byl koncepčním pracovištěm veřejného prostoru určen Útvar rozvoje města, nyní Institut plánování a rozvoje hl. m. Prahy (dále jen IPR). Tvorbou veřejného prostoru na odborné architektonické úrovni se zabývá Kancelář veřejného prostoru IPR a má na starosti zpracování celoměstských koncepčních a analytických dokumentů v oblasti veřejného prostoru
8. že přesné vymezení hranic řešeného území bude upřesněno na základě úvodních jednání s vlastníky dotčených pozemků

III. Žádá

1. hlavní město Prahu, aby prostřednictvím Institutu plánování a rozvoje zpracovalo koncepční studii městských tříd Dukelských hrdinů a Veletržní včetně přilehlých veřejných prostranství předprostorů významných budov, která by koordinovala přípravy investičních akcí v území a zlepšila kvalitu veřejných prostranství s důrazem na předprostory významných budov v území

IV. Ukládá

1. STA Čížinský Jan Mgr.

- 1.1. podepsat průvodní dopis Žádosti MČ Praha 7 o zpracování koncepční studie městských tříd Dukelských hrdinů a Veletržní včetně bezprostředně navazujících předprostorů významných budov

Termín: 18.12.2015

2. VED ORZ Šindelářová Jitka Ing. arch.

- 2.1. odeslat Žádost o zpracování koncepční studie městských tříd Dukelských hrdinů a Veletržní včetně bezprostředně navazujících předprostorů významných budov Primátorce a radním hlavního města Prahy, Mariánské nám. 2, 110 00 Praha 1, Staré Město

Termín: 18.12.2015

- 2.2. odeslat Žádost o zpracování koncepční studie městských tříd Dukelských hrdinů a Veletržní včetně bezprostředně navazujících předprostorů významných budov řediteli IPR Ing. arch. Petru Hlaváčkovi a ředitelce

Sekce detailu města IPR Ing. arch. Pavle Melkové, Institut plánování
a rozvoje hl. m. Prahy, Vyšehradská 57, Praha 2

Termín: 18.12.2015

Mgr. Jan Čížinský
starosta Městské části Praha 7

Mgr. Ondřej Mirovský M.EM
zástupce starosty Městské části Praha 7