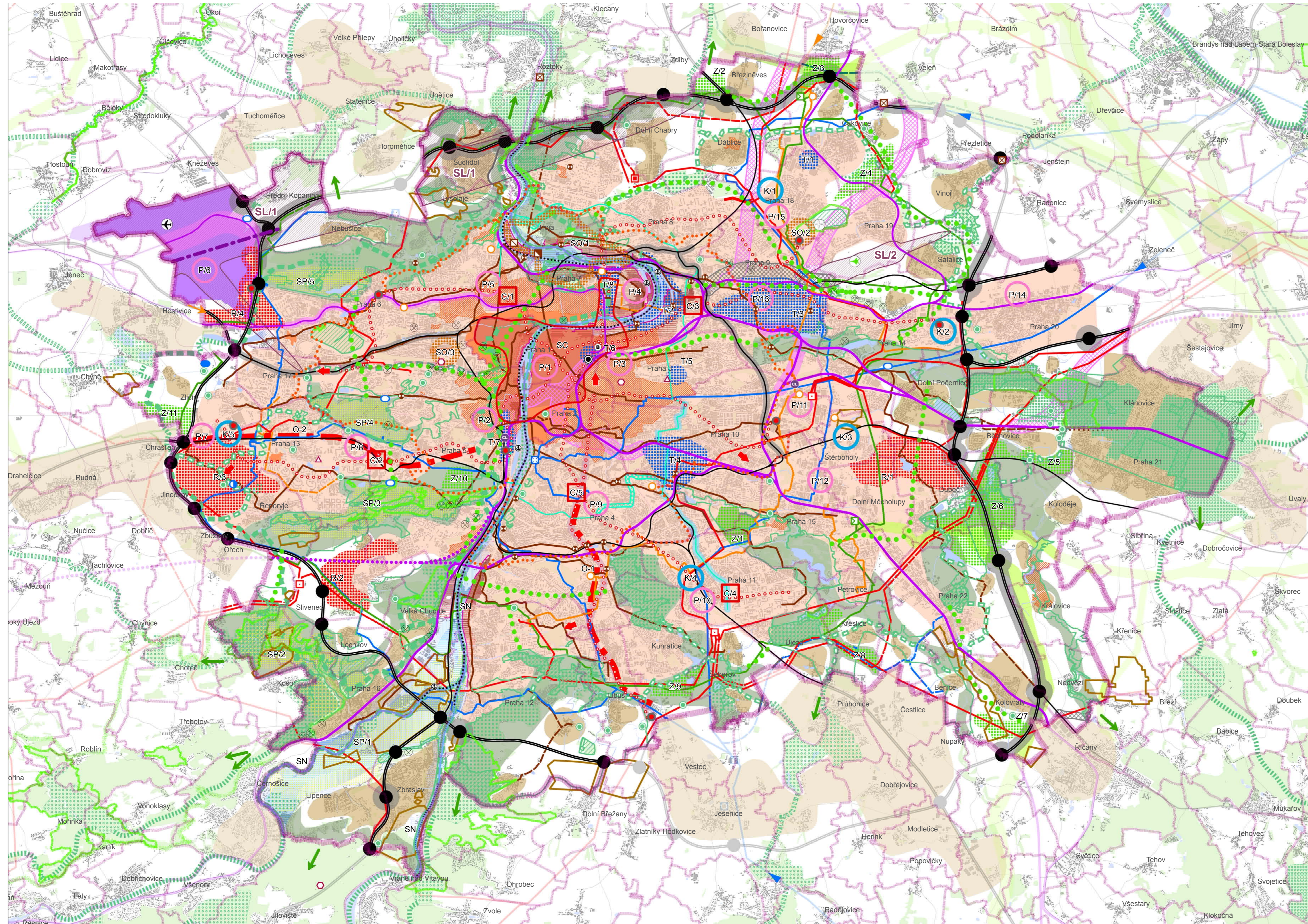
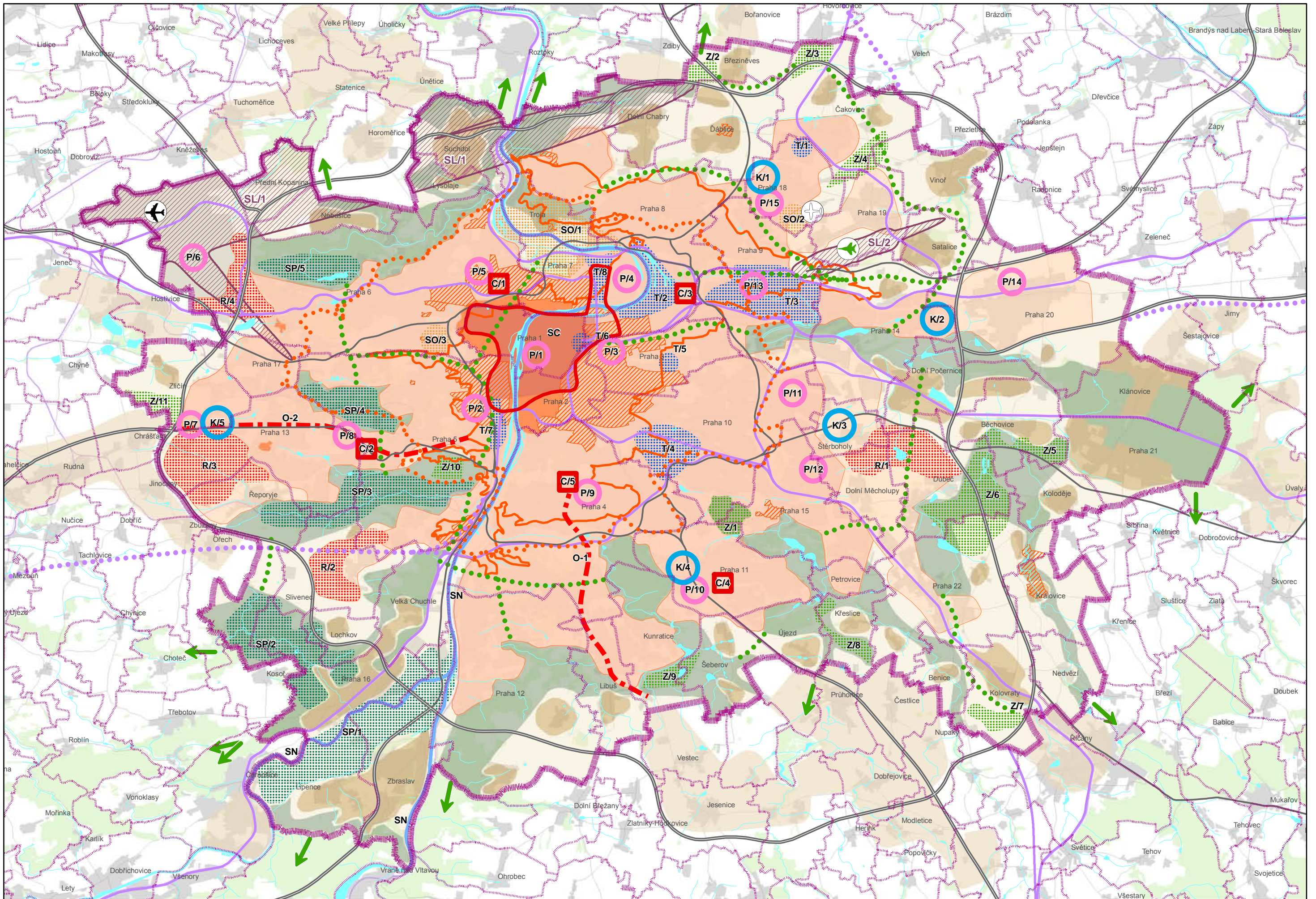


O1. KOORDINAČNÍ VÝKRES

Legenda



- Hranice kraje – hl. m. Prahy, hranice územních statistických jednotek NUTS 2 a NUTS 3
- Hranice mimopražských částí a městských částí hl. m. Prahy
- Zastávka
- Významné plochy zeleně
- Vodní plochy a toky
- Památkové rezervace
- Ostatní komunikace
- Ostatní železniční tratě
- Oblast soustředěných pracovních příležitostí
- Oblast soustředěného nákupu - velkokapacitní nákupní centra
- Ochranné pásmo Památkové rezervace v hl. m. Praze
- Památkové zóny vyhlášené
- Předpokládaná významná propojení zeleně do regionu
- Oblast s probíhající intenzivním rozvojem za hranic hl. m. Prahy
- Významné inženýrsko-geologické jevy
- Natura 2000
- Hranice CHKO - Český kras
- Území s ložiskovou ochranou
- Přírodní parky na území hl. m. Prahy
- Maloplošné zvláště chráněné území na území hl. m. Prahy
- Významný krajinný prvek - registrovaný na území hl. m. Prahy
- Nadregionální biokoridor mimo území hl. m. Prahy
- Regionální biokoridor na území hl. m. Prahy
- Nadregionální biocentrum mimo území hl. m. Prahy
- Regionální biocentrum na území hl. m. Prahy
- Koridory dálnic, rychlostních silnic, Pražského okruhu (SOKP)
- Koridory dálnic, rychlostních silnic, Pražského okruhu (SOKP) pro uplnění v rámci ÚP
- Koridory pozemních komunikací s celoměstským významem
- Koridory pozemních komunikací s celoměstským významem pro uplnění v rámci ÚP
- Mimoúrovňové křižovatky
- Mimoúrovňové křižovatky pro uplnění v rámci ÚP
- Koridory územních rezerv pro pozemní komunikace nadřazeného komunikačního systému
- Koridory pozemních komunikací mimo nadřazený komunikační systém
- Koridory vysokorychlostní železniční dopravy
- Koridory konvenční železniční dopravy - tranzitní žel. koridory
- Koridory konvenční železniční dopravy - tranzitní žel. koridory - pro uplnění v rámci ÚP
- Železniční koridory - síť AGTC, TEN-T
- Železniční koridory celoměstského významu
- Železniční koridory celoměstského významu pro uplnění v rámci ÚP
- Koridory územních rezerv pro železnici
- Železniční stanice Praha - Hlavní nádraží
- Letiště Praha - Ruzyně (Letiště Václava Havla Praha)
- Osa nové paralelní vlečkové a přístavové dráhy (RWY 06R/24L) letiště Praha - Ruzyně (Letiště Václava Havla Praha)
- Letiště Praha - Letňany
- Letiště Praha - Kbely
- Přístav
- Koridor vodní cesty
- Koridory tras metra
- Koridory metra pro uplnění v rámci ÚP
- Směry rozvoje metra - k prověření v rámci ÚP
- Koridory tramvajové dopravy
- Koridory tramvajové dopravy pro uplnění v rámci ÚP
- Koridory územních rezerv pro tramvajovou dopravu
- Centrální autobusové nádraží Praha - Florenc
- Celoměstský významné terminální příměstské bus dopravy - stabilizované
- Lokality pro umístění terminálů city-logyistiky pro uplnění v rámci ÚP
- Vysílací zařízení - stav
- Telefonní gashedla (mezinárodní, tranzitní) - stav
- Vodní nádrž - návrh
- Suchý políř - stav
- Suchý políř - návrh
- Transformovna 400 (220) / 110 kV - stav
- Transformovna 400 / 110 kV - návrh
- Přívod tepla z Elektrárny Mělník I - stav
- Varianty napojení levoběžných soustav CZT na kogenerační zdroj - výtěh
- Tepelný zdroj - stav
- Regulační stanice VVTL - stav
- Přívodní řád pitné vody - stav
- Zdroj pitné vody - stav
- Podzemní záchranná nádrž - návrh
- ÚČOV - stav
- ÚČOV - návrh rozšíření
- ČOV - stav
- Připojení na stokovou soustavu města - výtěh
- Venkovní elektrické vedení VVN - návrh
- Venkovní elektrické vedení VVN - stav
- Tepelný napáječ - návrh
- Hlavní tepelný napáječ - stav
- Plynovod VTL - návrh
- Plynovod VTL - stav
- Produktovod, ropovod - návrh
- Nadřazený vodovodní řád - návrh
- Nadřazený vodovodní řád - stav
- Výtlak kalů na Dražky - územní rezerva
- Významná stoka, sčerač - územní rezerva
- Významná stoka - návrh
- Významná stoka - stav
- PPO (stav, návrh) na území hl. m. Prahy
- Kategorie záplavového území na území hl. m. Prahy - aktivní zóna
- Kategorie záplavového území na území hl. m. Prahy - průtočná
- Kategorie záplavového území na území hl. m. Prahy - neprůtočná
- Kategorie záplavového území na území hl. m. Prahy - určená k ochraně



O2. CELKOVÉ ZÁSADY USPOŘÁDÁNÍ HL. M. PRAHY

Legenda

VYBRANÉ JEVY MAPOVÉHO PODKLADU

- Hranice kraje - hl. m. Praha, hranice územních statistických jednotek NUTS 2 a NUTS 3
- Hranice mimopražských obcí a městských částí hl. m. Prahy
- Zástavba
- Významné plochy zeleně
- Vodní plochy a toky
- Památkové rezervace
- Kompaktní město stávající
- Oblast vnějšího pásma hl. m. Prahy
- Oblasti s probíhajícím intenzivním rozvojem za hranicí hl. m. Prahy
- Dálnice, rychlostní silnice, Pražský okruh (SOKP)
- Komunikace celoměstského významu
- Ostatní komunikace
- Koridory vysokorychlostní železniční dopravy
- Významné železniční tratě
- Ostatní železniční tratě
- Letiště Praha - Ruzyně (Letiště Václava Havla Praha)
- Letiště Praha - Letňany
- Letiště Praha - Kbely
- Oblasti soustředěných pracovních příležitostí:
 - P/1 Celoměstské centrum
 - P/2 Centrum Smíchova včetně transformačního území
 - P/3 Karlín
 - P/4 Holešovický meandr
 - P/5 Dejvice - centrální část
 - P/6 Praha - Ruzyně (Letiště Václava Havla Praha)
 - P/7 Zličín - obchodní komplexy a průmyslové závody
 - P/8 Nové Butovice - Jinonice
 - P/9 Pankrácká pláň - dostavba
 - P/10 Jižní Město – Chodov, komerčně - administrativní zóna
 - P/11 Průmyslová zóna Malešice - Hostivař, transformace malešické části
 - P/12 Průmyslová zóna Malešice - Hostivař, hostivařská část
 - P/13 Vysočany - Hloubětín, přestavbová průmyslová oblast
 - P/14 Hornopočernický průmyslově logistický komplex
 - P/15 Letňany - obchodní zóna, výstaviště, transformace průmyslových podniků
- Oblasti soustředěného nákupu, velkokapacitní nákupní centra:
 - K/1 Letňany
 - K/2 Černý Most
 - K/3 Štěrboholy
 - K/4 Chodov
 - K/5 Zličín
- Předpokládaná významná propojení zeleně do regionu
- Ochranné pásmo Památkové rezervace v hl. m. Praze
- Památkové zóny vyhlášené
- Pohledový horizont č. I historického centra

JEVY ZÁVAZNÉ

- Nadmístní rozvojové oblasti:
 - R/1 Štěrboholy - Dolní Měcholupy - Dubeč
 - R/2 Barrandov - Slivenec
 - R/3 Západní město
 - R/4 Ruzyně - Drnovská
- Nadmístní transformační oblasti:
 - T/1 Letňany - Avia
 - T/2 Maniny, Dolní Libeň, Invalidovna
 - T/3 Vysočany
 - T/4 Bohnálec - Slatiny
 - T/5 Nákladové nádraží Žižkov
 - T/6 Masarykovo nádraží
 - T/7 Nádraží Smíchov
 - T/8 Holešovice - Bubny - Zátory
- Nadmístní rozvojové osy:
 - O/1 Osa jih - ve vazbě na trasu D metra
 - O/2 Osa Radlice - Západní město - Zličín
- Nadmístní specifické oblasti:
 - SC Oblast stávajícího celoměstského centra
- SO Oblast osvětlová, vzdělávací a kulturní, rekreačně společenská, sportovní:
 - SO/1 Draháň - Troja - Bubeneč
 - SO/2 Letňany
 - SO/3 Strahov
- SP Oblasti, kde se střetávají podmínky ochrany přírody a krajiny s požadavky na rekreaci obyvatel, případně s požadavky na těžbu nerostů:
 - SP/1 Soutok Vltavy a Berounky
 - SP/2 Radotínské údolí
 - SP/3 Prokopské a Dalejské údolí
 - SP/4 Vidoule - Cibulka - Motol
 - SP/5 Šárka
- SL Oblasti zasažené provozem letišť:
 - SL/1 Ruzyně
 - SL/2 Kbely
- SN Údolní niva Vltavy a Berounky
- SC Celoměstské centrum rozšířené
- Kompaktní město rozšířené
- Významná centra s podílem celoměstských funkcí:
 - C/1 Dejvice
 - C/2 Nové Butovice
 - C/3 Palmovka
 - C/4 Opatov
 - C/5 Pankrác
- Rozvoj osídlení ve vnějším pásmu hl. m. Prahy
- Základní směry rozvoje zeleně - zelené klíny



Rozvojové oblasti zeleně:

- Z/1 Trojmezí
- Z/2 Zalesnění u Březiněvsi
- Z/3 Zalesnění u Čakovic
- Z/4 U zlámaného kříže
- Z/5 V panenkách
- Z/6 Lítoznice - Jankov
- Z/7 Zalesnění Kolovraty
- Z/8 Zalesnění u Křeslic
- Z/9 U Kunratické spojky
- Z/10 Divčí hrady
- Z/11 Za hospodou



Významná propojení zeleně - zelené osy

Pozn.: Závazné jevy dopravní infrastruktury jsou vyjádřené ve výkresu č. 2 Výkres ploch a koridorů nadmístního významu - dopravní infrastruktura

ZÚR HL. M. PRAHY - AKTUALIZACE Č. 1

POŘIZOVATEL: ODBOR ÚZEMNÍHO PLÁNU MHMP, JUNGMANNOVA 29/35, 111 21 PRAHA 1

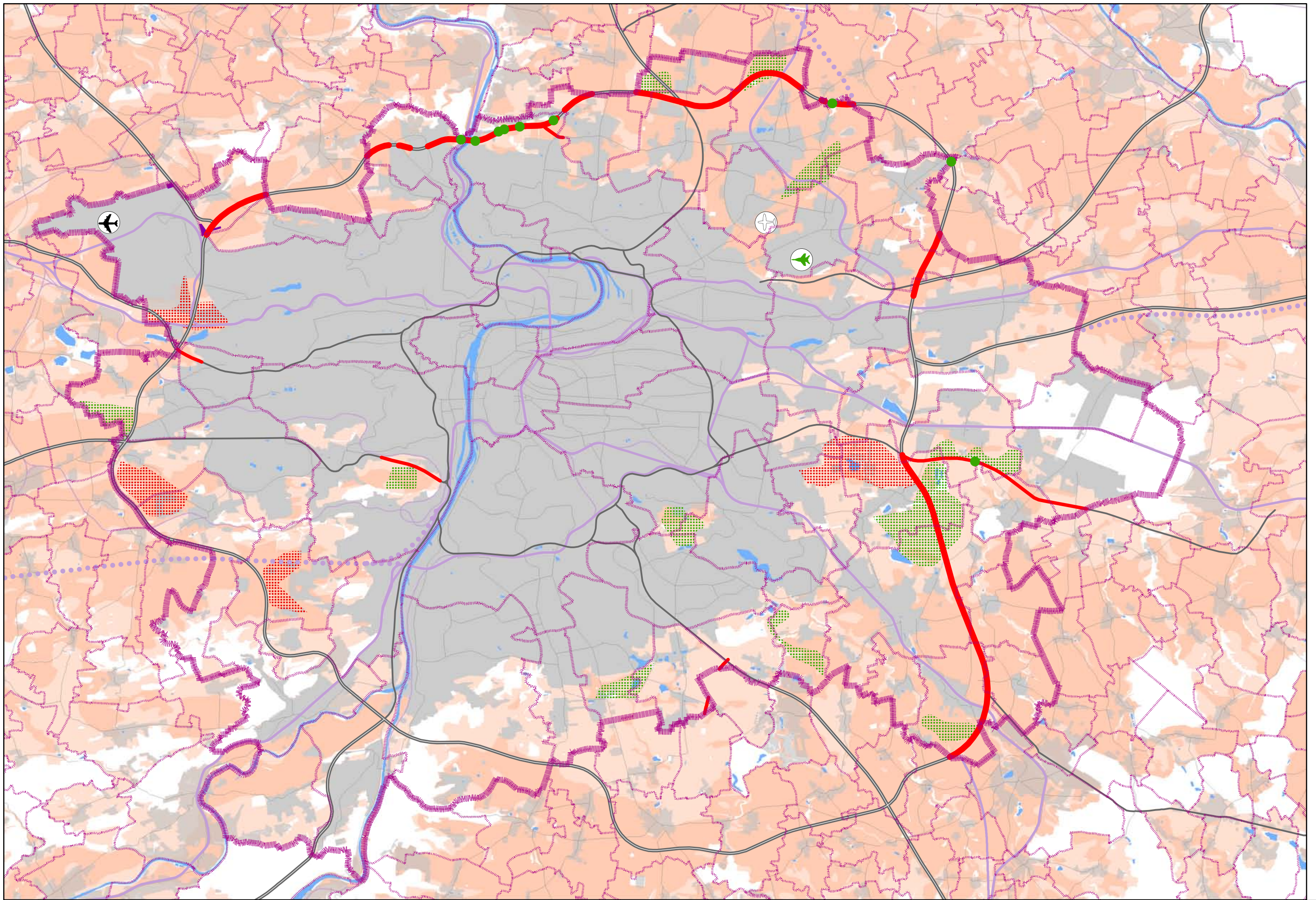
PROJEKTANT: ÚTVAR ROZVOJE HL. M. PRAHY, VYŠEHRADSKÁ 57, 128 00 PRAHA 2

CELKOVÉ ZÁSADY USPOŘÁDÁNÍ HL. M. PRAHY

DATUM: 09/2013

MĚŘÍTKO: 1:100 000

ČÍSLO VÝKRESU: 02


















03. VÝKRES ZÁBORŮ ZPF A PUPFL - AKTUALIZACE Č. 1

1:100 000






O3. VÝKRES ZÁBORŮ ZPF A PUPFL

Legenda

VYBRANÉ JEVIY MAPOVÉHO PODKLADU

-  Hranice kraje – hl. m. Praha, hranice územních statistických jednotek NUTS 2 a NUTS 3
-  Hranice mimopražských obcí a městských částí hl. m. Prahy
-  Zástavba
-  Vodní plochy a toky
-  Dálnice, rychlostní silnice, Pražský okruh (SOKP)
-  Komunikace celoměstského významu
-  Ostatní komunikace
-  Koridory vysokorychlostní železniční dopravy (VRT)
-  Významné železniční tratě
-  Ostatní železniční tratě
-  Letiště Praha - Ruzyně (Letiště Václava Havla Praha)
-  Letiště Praha - Letňany
-  Letiště Praha - Kbely
-  I a II třída ochrany půdy
-  III - V třída ochrany půdy

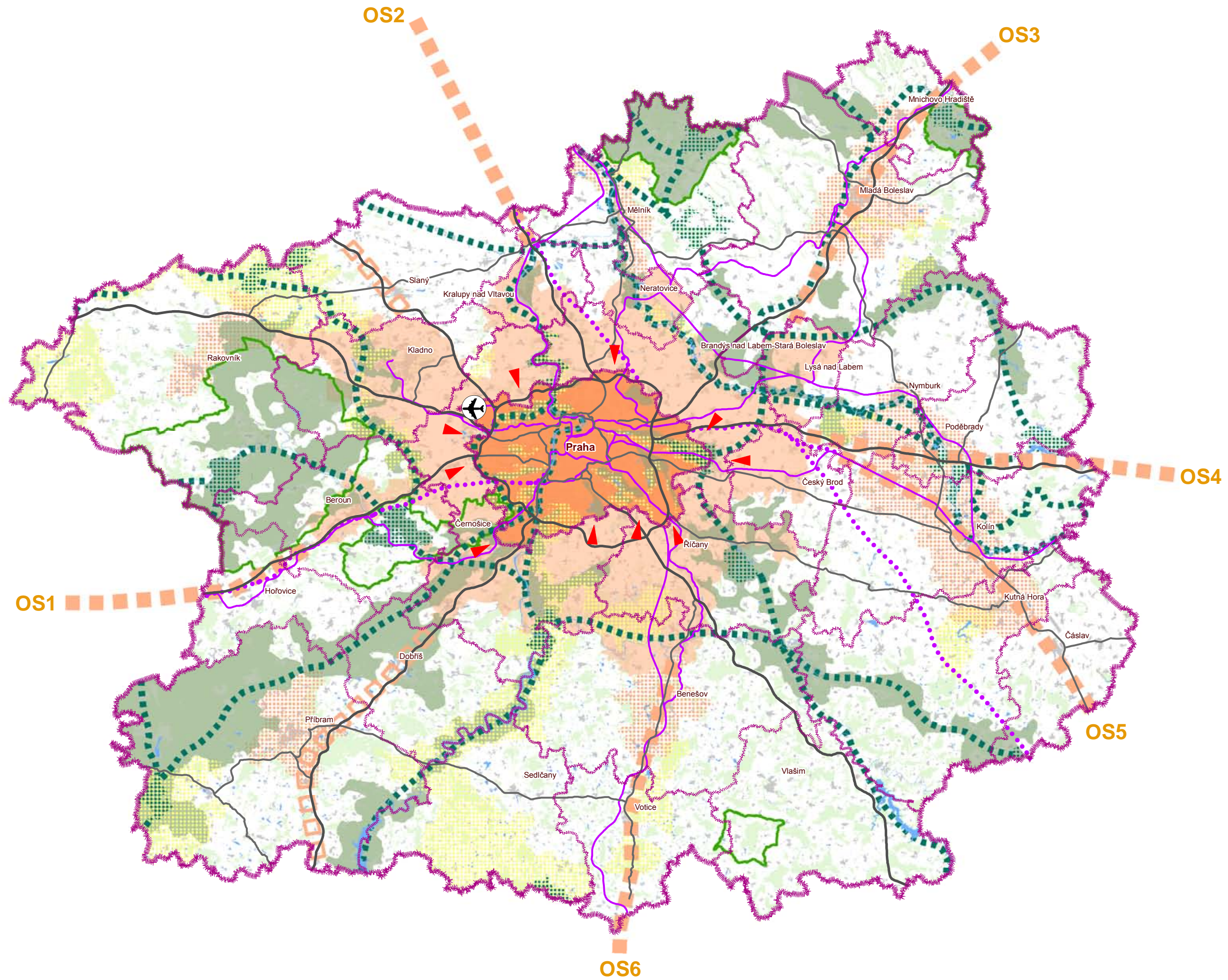
ZÁBORY ZPF

-  Zábor půdy pro části rozvojových oblastí u nichž nebyl vyčíslen zábor ZPF v územním plánu hl. m. Prahy (schváleném usnesením ZHMP č. 10/05 ze dne 9. 9. 1999 včetně následně schválených změn)
-  Zábor půdy pro rozvojové oblasti zeleně
-  Zábor půdy pro rozšíření letiště Praha - Ruzyně (Letiště Václava Havla Praha)
-  Zábor půdy pro Pražský okruh (SOKP)
-  Zábor půdy pro ostatní pozemní komunikace

ZÁBORY PUPFL


-  Zábor pozemků plnicích funkci lesa pro pozemní komunikace

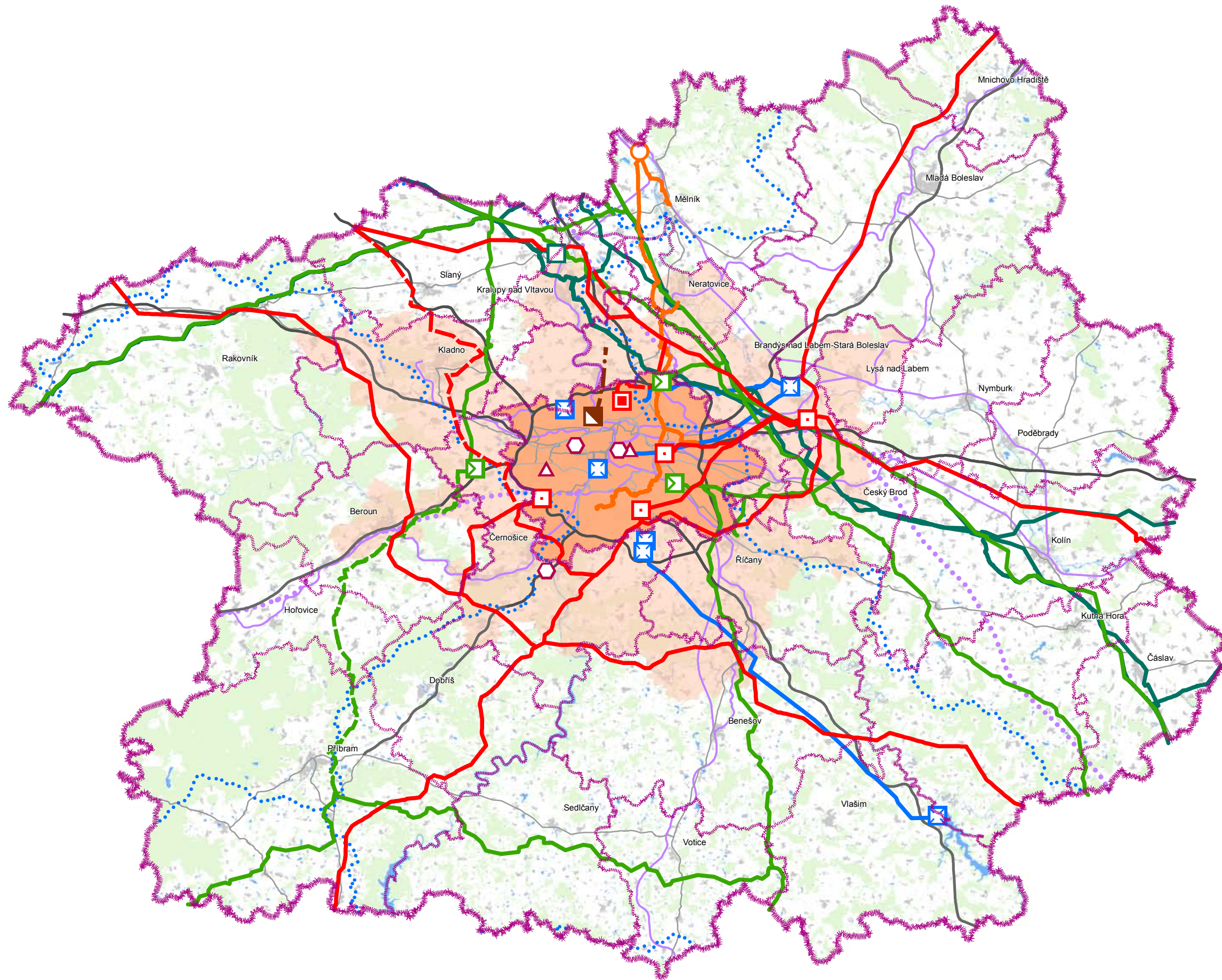
Pozn.: Závazné jevy dopravní infrastruktury jsou vyjádřené ve výkresu č. 2 Výkres ploch a koridorů nadmístního významu - dopravní infrastruktura.



O4. VÝKRES ŠIRŠÍCH VZTAHŮ































Legenda

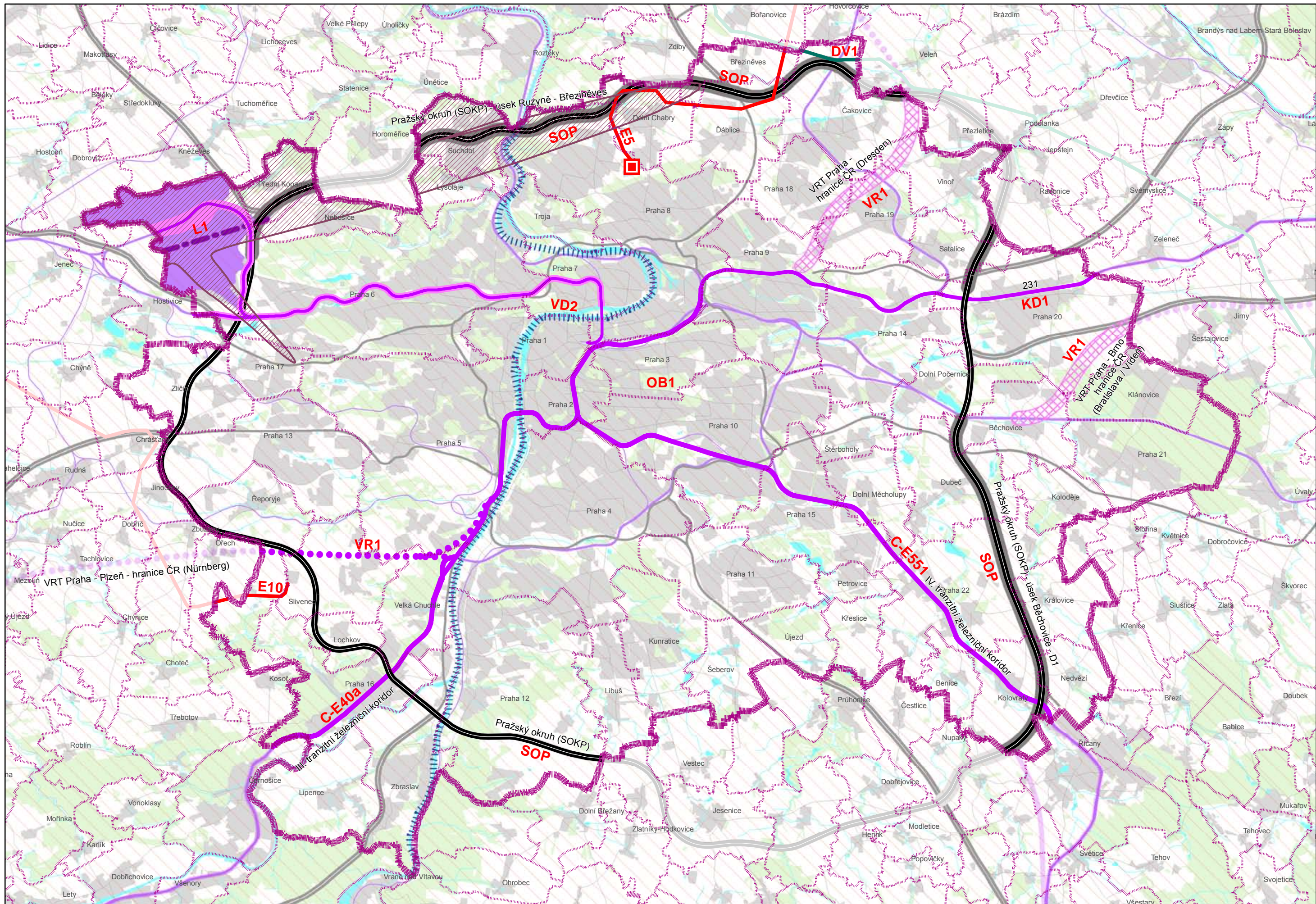
-  Hranice Středočeského kraje
-  Hranice hl. m. Prahy, hranice územních statistických jednotek NUTS 2 a NUTS 3
-  Hranice obcí s rozšířenou působností
-  Zástavba
-  Významné plochy zeleně
-  Vodní plochy a toky
-  Dálnice, rychlostní komunikace, Pražský okruh (SOKP)
-  Ostatní komunikace
-  Koridory vysokorychlostní železniční dopravy (VRT)
-  Významné železniční tratě
-  Letiště Praha - Ruzyně (Letiště Václava Havla Praha)
-  Území hlavního města Prahy
-  Rozvojová oblast Praha dle PÚR 2008, upřesněná ZÚR Středočeského kraje 2011
-  Rozvojové osy republikového významu dle PÚR 2008
-  Rozvojové osy krajského významu s vazbou na hl. m. Prahu (dle ZÚR Středočeského kraje 2011)
-  Rozvojové oblasti krajského významu dle ZÚR Středočeského kraje 2011
-  Hlavní směry suburbanizace
-  Přírodní parky
-  Nadregionální biocentra
-  Nadregionální biokoridory
-  CHKO
-  Významné komplexy zeleně



O5. VÝKRES ŠIRŠÍCH VZTAHŮ - TECHNICKÁ INFRASTRUKTURA











Legenda

-  Hranice Středočeského kraje
-  Hranice kraje – hl. m. Praha, hranice územních statistických jednotek NUTS 2 a NUTS 3
-  Hranice obcí s rozšířenou působností
-  Zástavba
-  Významné plochy zeleně
-  Vodní plochy a toky
-  Území hlavního města Prahy
-  Rozvojová oblast Praha dle PÚR 2008
-  Dálnice, rychlostní komunikace, Pražský okruh (SOKP)
-  Ostatní komunikace
-  Koridory vysokorychlostní železniční dopravy (VRT)
-  Významné železniční tratě
-  Vysílací zařízení - stav
-  Telefonní ústředna (mezinárodní, tranzitní) - stav
-  Transformovna 400 (220) / 110 kV - stav
-  Transformovna 400 / 110 kV - návrh
-  Tepelný zdroj - stav
-  Centrální tankoviště ropy - stav
-  Regulační stanice VVTL - stav
-  Zdroje vody - stav
-  Ústřední čistírna odpadních vod - stav, rozšíření
-  Výtlak kalů na Drasty - územní rezerva
-  Venkovní elektrické vedení VVN - návrh
-  Venkovní elektrické vedení VVN - stav
-  Hlavní tepelný napaječ - stav
-  VVTL plynovod - návrh
-  VVTL plynovod - stav
-  Produktovod, ropovod - stav, návrh
-  Nadřazené vodovodní řady - stav
-  Hranice oblastí povodí














Legenda



VYBRANÉ JEVY MAPOVÉHO PODKLADU

-  Hranice kraje – hl. m. Praha, hranice územních statistických jednotek NUTS 2 a NUTS 3
-  Hranice mimopražských obcí a městských částí hl. m. Prahy
-  Zástavba
-  Významné plochy zeleně
-  Vodní plochy a toky
-  Dálnice, rychlostní silnice
-  Komunikace celoměstského významu
-  Ostatní komunikace
-  Významné železniční tratě
-  Ostatní železniční tratě

ZPŘESNĚNÍ PLOCH A KORIDORŮ STANOVENÝCH V PÚR ČR 2008

-  Území, které je součástí rozvojové oblasti Praha - OB1
-  Plocha pro elektrickou stanici 400/110 kV Praha-sever a její napojení do přenosové soustavy nasmyčkováním na stávající vedení V410
-  Koridor pro vedení 400 kV Výškov - Řeporyje
-  Koridor pro zdvojení potrubí ropovodu
-  Koridor pro Pražský okruh (Silniční okruh kolem Prahy)
-  Nová paralelní vzletová a přistávací dráha Letiště Ruzyně
-  Vltavská vodní cesta
-  Koridory vysokorychlostní železniční dopravy
-  Koridor konvenční železniční dopravy (III. tranzitní železniční koridor)
-  Koridor konvenční železniční dopravy Praha-Benešov-České Budějovice (součást multimodálního koridoru M1)
-  Koridor kombinované dopravy C65 Liberec-Turnov-Praha (součást koridoru AGTC)

IDENTIFIKACE ÚKOLŮ Z PÚR ČR 2008

-  čl.(131)L1a) - vymezení specifické oblasti Ruzyně (SL/1)
-  čl.(131) L1 b) - napojení letiště na kolejovou dopravu, železniční koridor celoměstského významu