

KRÁLOVSKÁ CESTA, HRADEBNÍ KORZO A VÁCLAVSKÉ NÁMĚSTÍ

KONCEPCE UMÍSTĚNÍ RESTAURAČNÍCH ZAHRÁDEK



OBSAH

Úvod	4
Legenda	5
Kladení výkresů	6
Monitoring pěšího pohybu	8
Výkresy	10



**KRÁLOVSKÁ CESTA, HRADEBNÍ KORZO
A VÁCLAVSKÉ NÁMĚSTÍ
KONCEPCE UMÍSTĚNÍ RESTAURAČNÍCH
ZAHRÁDEK**

Příloha usnesení Rady HMP

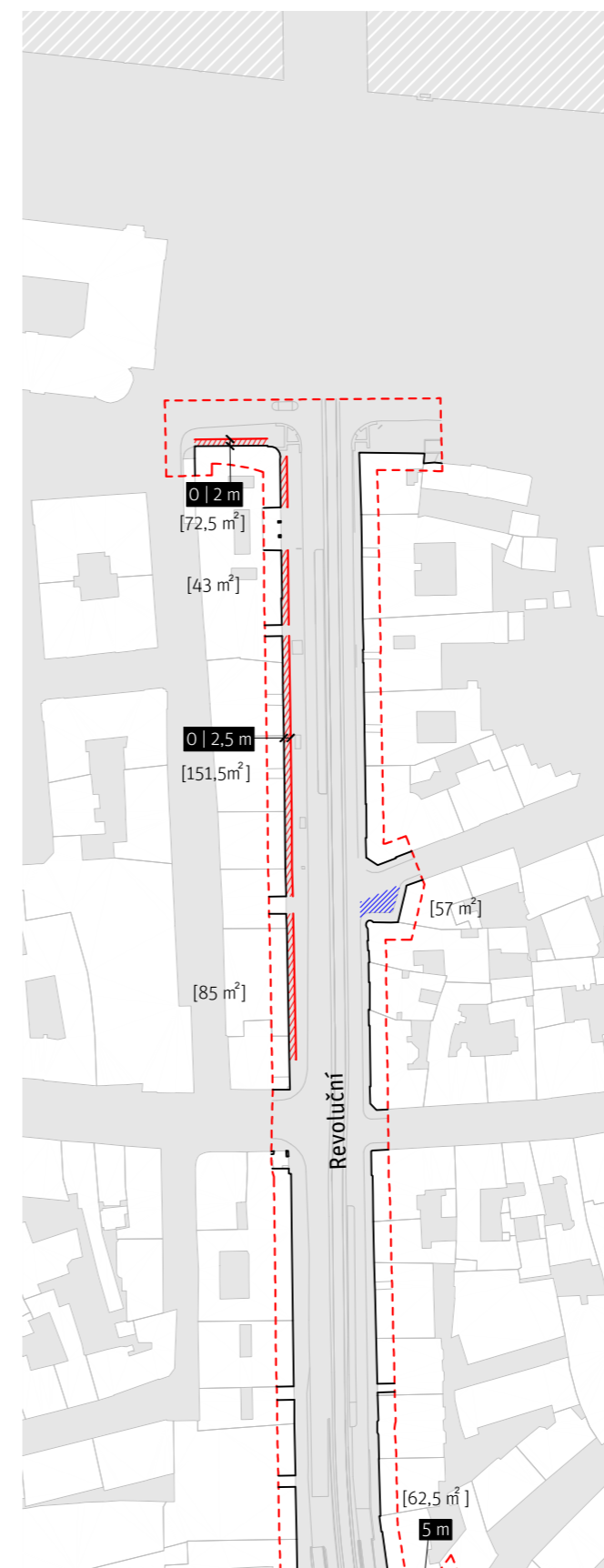
Institut plánování a rozvoje
hlavního města Prahy

Sekce detailu města
Kancelář veřejného prostoru

Institut plánování a rozvoje hl. m. Prahy vypracoval tento dokument s cílem kultivovat a zkvalitnit užívání významných částí památkově chráněného území centra Prahy - Královskou cestu, Hradební korzo a Václavské náměstí. Oživování veřejného prostoru skrze restaurační zahrádky či jiné formy záboru je nezbytné pro zdravé fungování města. Zábor však vždy musí veřejný prostor doplňovat a zhodnocovat, nikoliv vytvářet nadbytečné bariéry a umenšovat urbanistické hodnoty historické části města. Historické centrum Prahy, zejména dvě jeho nejvýznamnější pěší tepny a přiléhající náměstí, byly po dlouhá léta extrémně zatíženy turistickým ruchem. Jak ukázalo měření intenzit pěší dopravy z června 2019, úzkými uličkami jádra města procházely denně statisíce lidí. Tuto skutečnost je třeba dlouhodobě zohledňovat při umísťování přechodných zařízení, zejména v podobě restauračních zahrádek.

Tato dokumentace je Radou hl. m. Prahy schváleným podkladem pro rozhodování v území ve smyslu pronajímání veřejného prostoru ve vlastnictví hlavního města Prahy. Dokumentace byla několikrát projednána skrze zastřešující organizace v území, které ji komunikovali konkrétním provozovatelům. Zejména pak Hospodářská Komora Praha 1, Sdružení Nového města pražského a Asociace zaměstnanců a podnikatelů pohostinství.

Tento dokument je schválený Usnesením Rady hl. m. Prahy č. XXX ze dne XXX.



OBCENÉ PRINCIPY POZICE ZÁBORU VEŘEJNÉHO PROSTORU

- zábor nesmí utvářet vizuální a prostorové překážky, zejména se neumísťuje do tras přirozeného pěšího propojení dvou exponovaných bodů (nároží, okolí přechodů pro chodce...)
- zábor má účelný tvar a minimální možné rozměry
- zábor nesmí bránit vstupu do objektu či ho zastíňovat
- vhodné a možné je umístění zahrádek a jiných záborů v místech, kde uliční čára ustupuje a v rámci veřejného prostoru tak dochází k jeho rozšíření
- nepřipustná je forma ohrazení kompaktní zábranou (desky, textil, sklo, aj.), nebo souvislou řadou velkoobjemových nádob na zeleň; výjimku tvoří platforma ve svahu, kde zábradlí plní bezpečnostní funkci za židlí
- od veřejného mobiliáře musí zahrádka respektovat odstup min. 1,5m
- zahrádka, která nepřiléhá k fasádě, může být v maximální neprostopupné délce 15m, přičemž přerušení musí být v minimální délce 3m
- platnost dokumentu na Václavském náměstí je v částech po rekonstrukci. Nájemní smlouvy na zahrádky budou povolovány v uspořádání „před“ a „po“ rekonstrukci. Toto uspořádání může být odlišné.

ZÁSADY PROVEDENÍ OBJEKTU VE VEŘEJNÉM PROSTORU

- Provedení zahrádek a dalších objektů ve veřejném prostoru musí respektovat:
- Pravidla provedení restauračních zahrádek v památkově chráněných územích hl. m. Prahy (schváleno Usnesením RHMP č. 1699 ze dne 12. 7. 2021)
 - Manuál tvorby veřejných prostranství hl. m. Prahy (Usnesení RHMP č. 1495 ze dne 24. 6. 2014)
 - Nařízení 26/2005 Sb. hl. m. Prahy, kterým se zakazuje reklama šířená ve veřejných prostranstvích mimo provozovnu

Umístění zahrádek na podestách:

- zahrádky nejsou umístěny na podestu, pakliže se nenachází ve vozovce, nebo ve svahu se sklonem vyšším než 5% (0,5m na 10m)
- podesta má jen nezbytně nutnou výšku
- podesta ve vozovce vyrovnává úroveň chodníku

Doporučuje se:

- používat subtilní typy mobiliáře, profilový a nikoli plnostěnný mobiliář
- vyhnout se používání samostatně stojících mobilních markýz (možné je jejich umístění pouze v prostoru stromořadí)
- materiálové a konstrukční řešení záboru by mělo odpovídat charakteru místa

Denní restaurační zahrádka

Provozovny, které nemají před fasádou vymezené plochy k umístění restaurační zahrádky, mají nárok na umístění dvou samostatných stolků, každý se dvěma židlemi podél fasády provozovny, aniž by bránil průchodu do objektu, nebo snižoval průchozí šířku ve zbývající části chodníku pod 180 cm. Tento typ zahrádky musí být sklizen na noc, provoz bude v režimu 6-22 hod. Vzdálenost od fasády nepřesáhne 1m. K tomuto typu restaurační zahrádky nebude přidáván žádný další mobiliář.

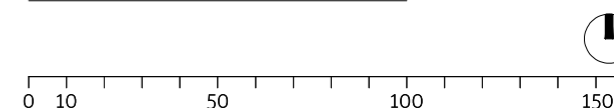
Parklety

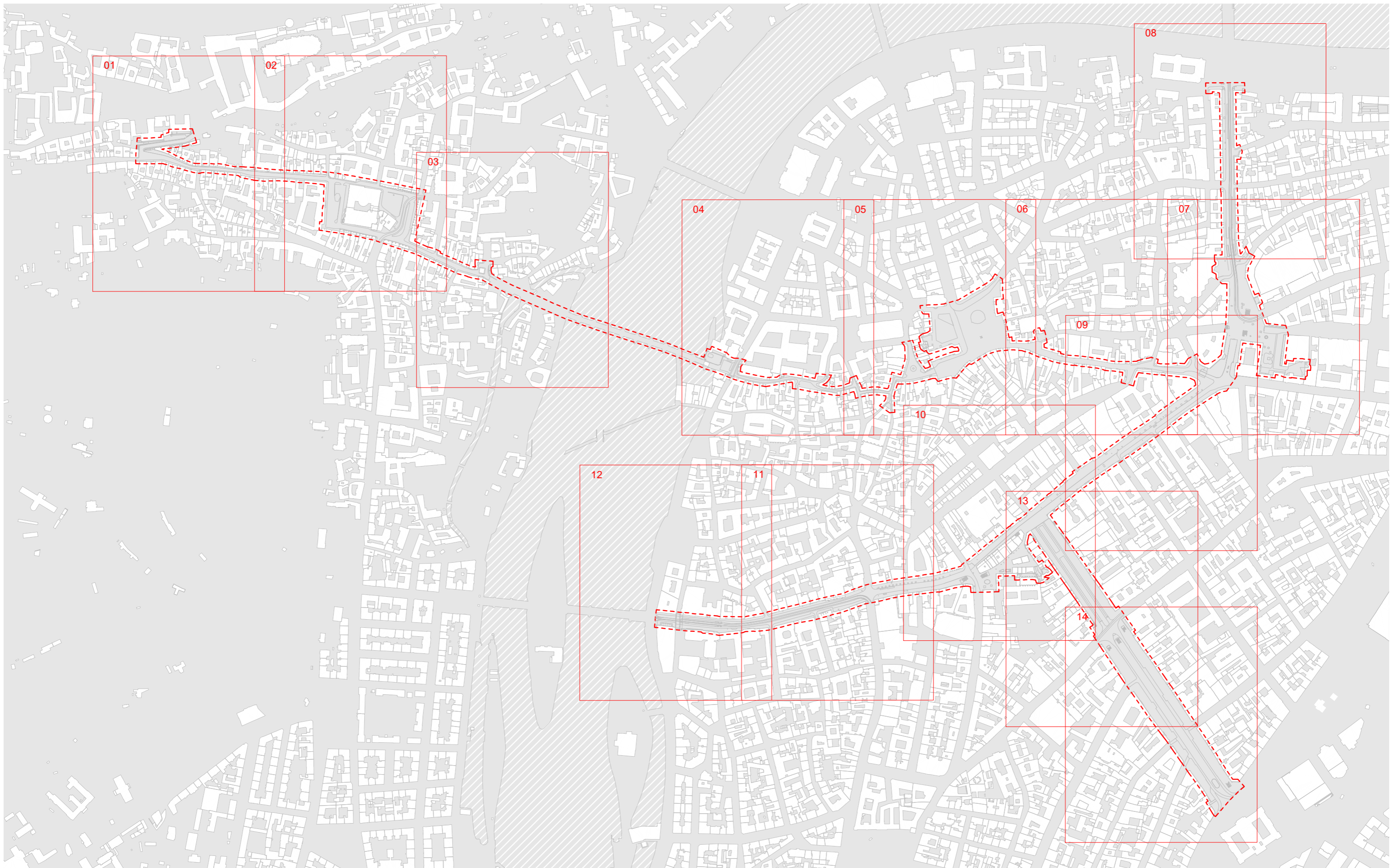
Na stávajících parkovacích místech lze zřídit restaurační zahrádku namísto parkovacího stání a to za předpokladu, že to povolí místně příslušný silniční správní úřad.

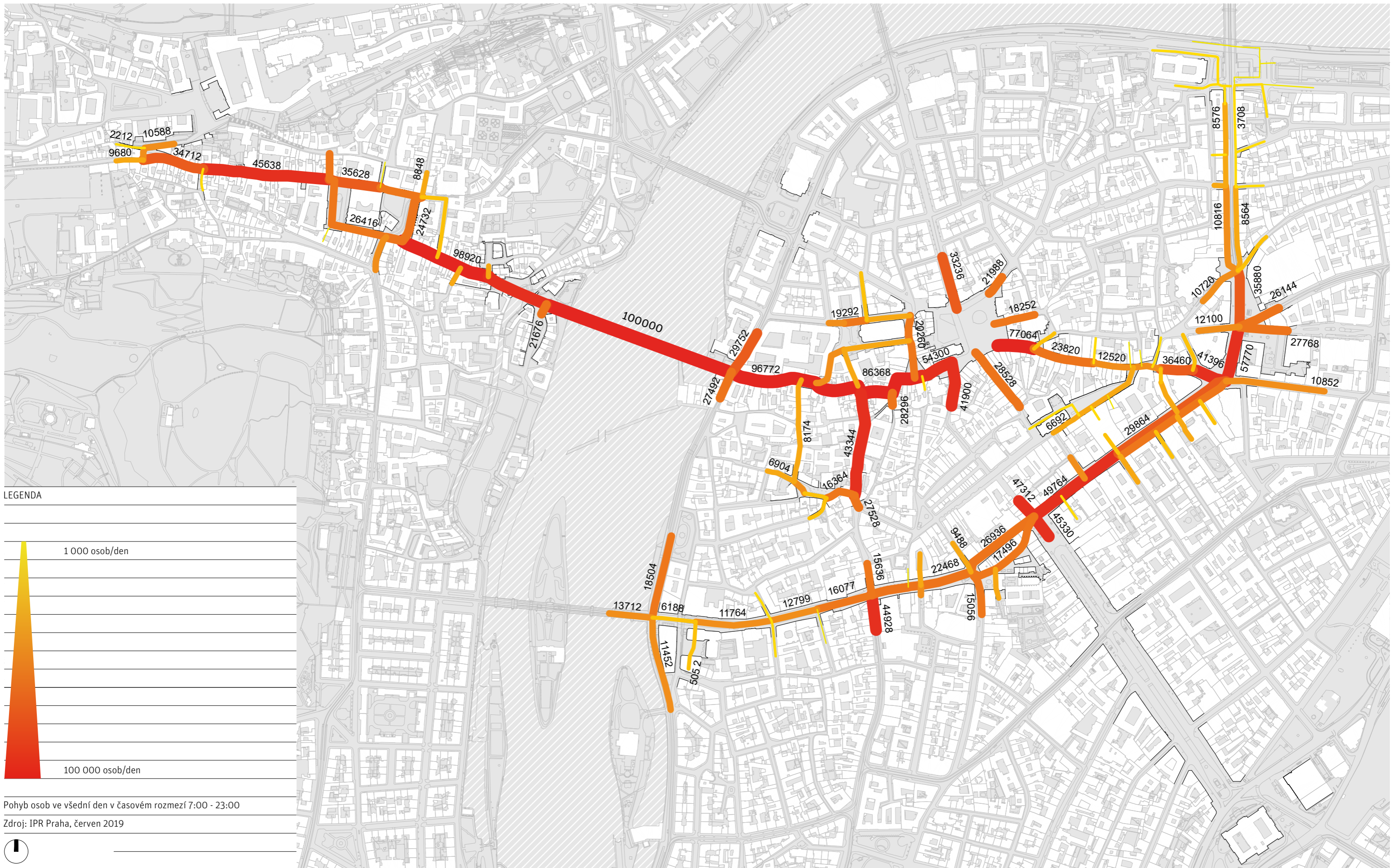
LEGENDA

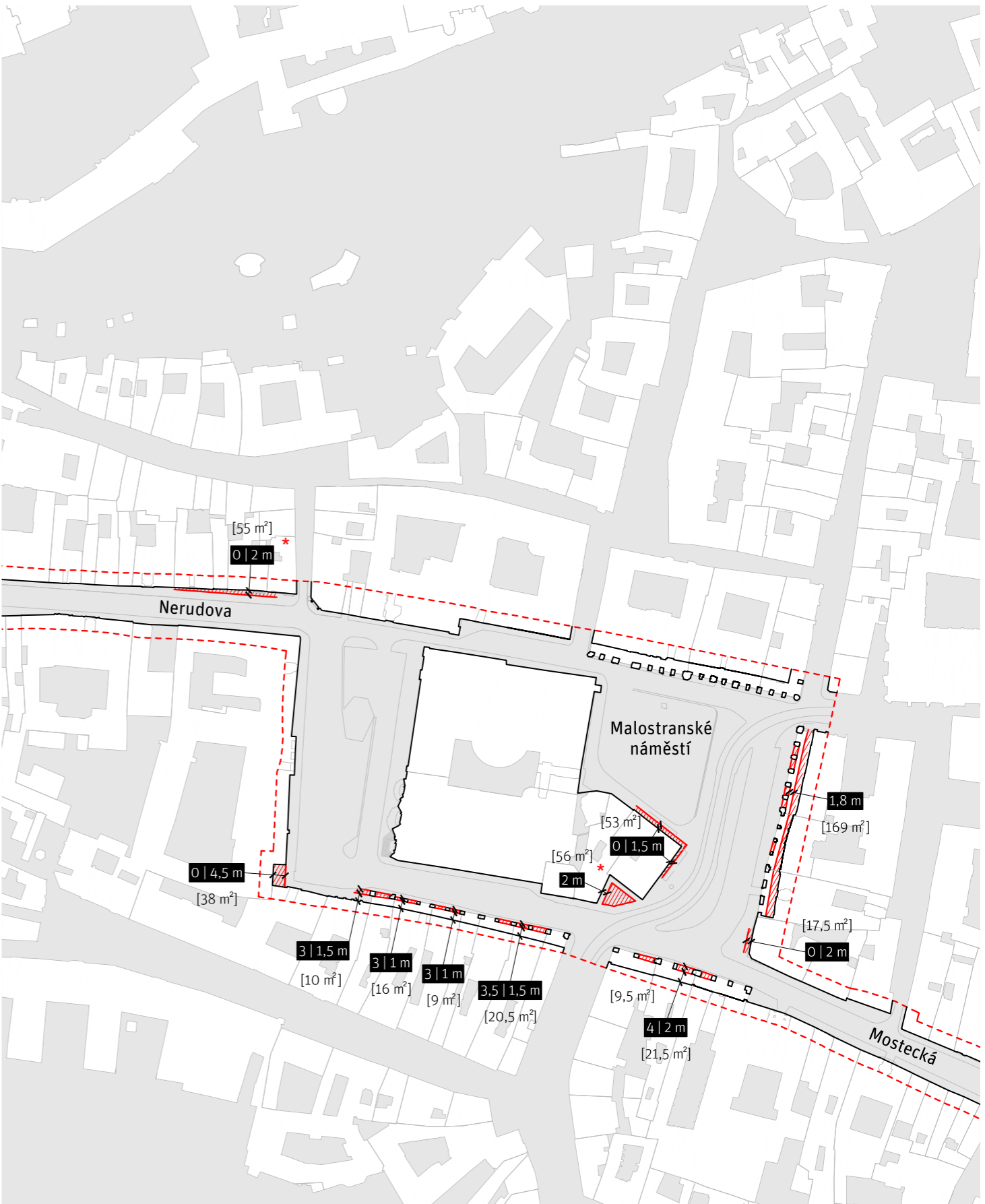
	řešené území
	fasádní předzahrádka - min X m a max X m od fasády
	zachování minimálního prostupu v šíři X m
	plocha restaurační zahrádky
	rozhraní prostupného a možného záboru rest. zahrádkou
	plocha vozovky na kterou lze umístit rest. zahrádku
	plocha chodníku, na kterou lze umístit rest. zahrádku
	speciální režim

* od 6:00 do 22:00




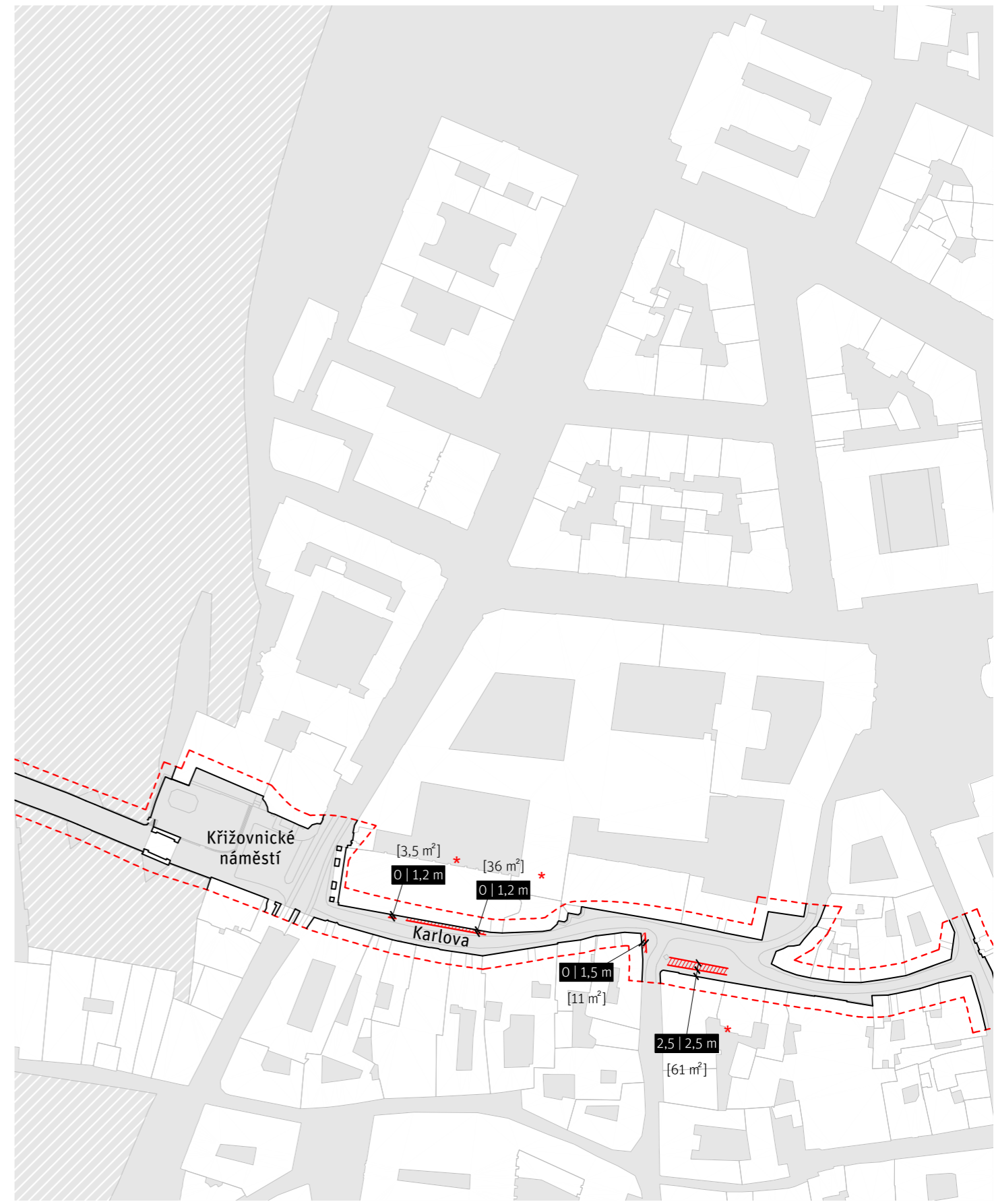
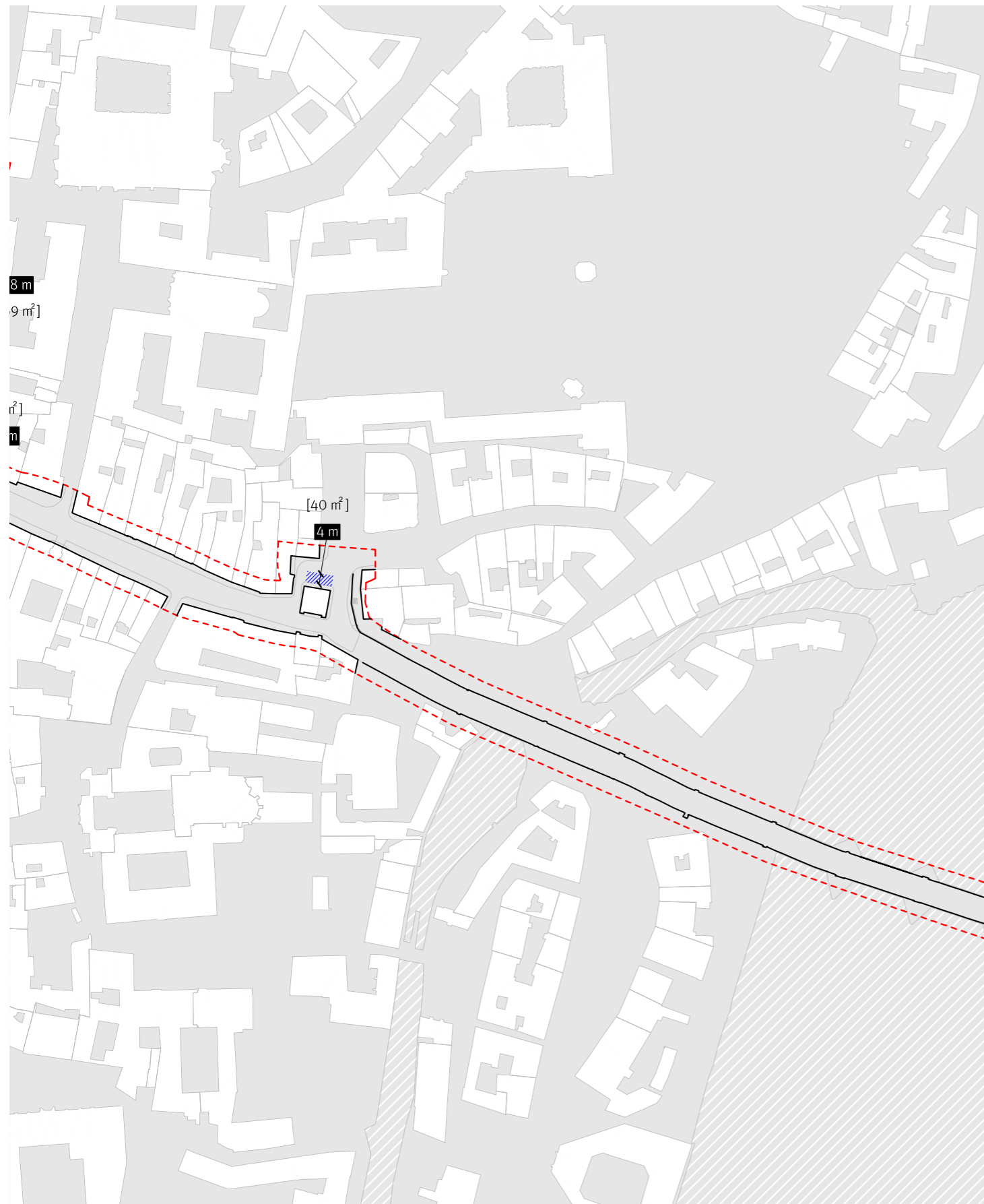







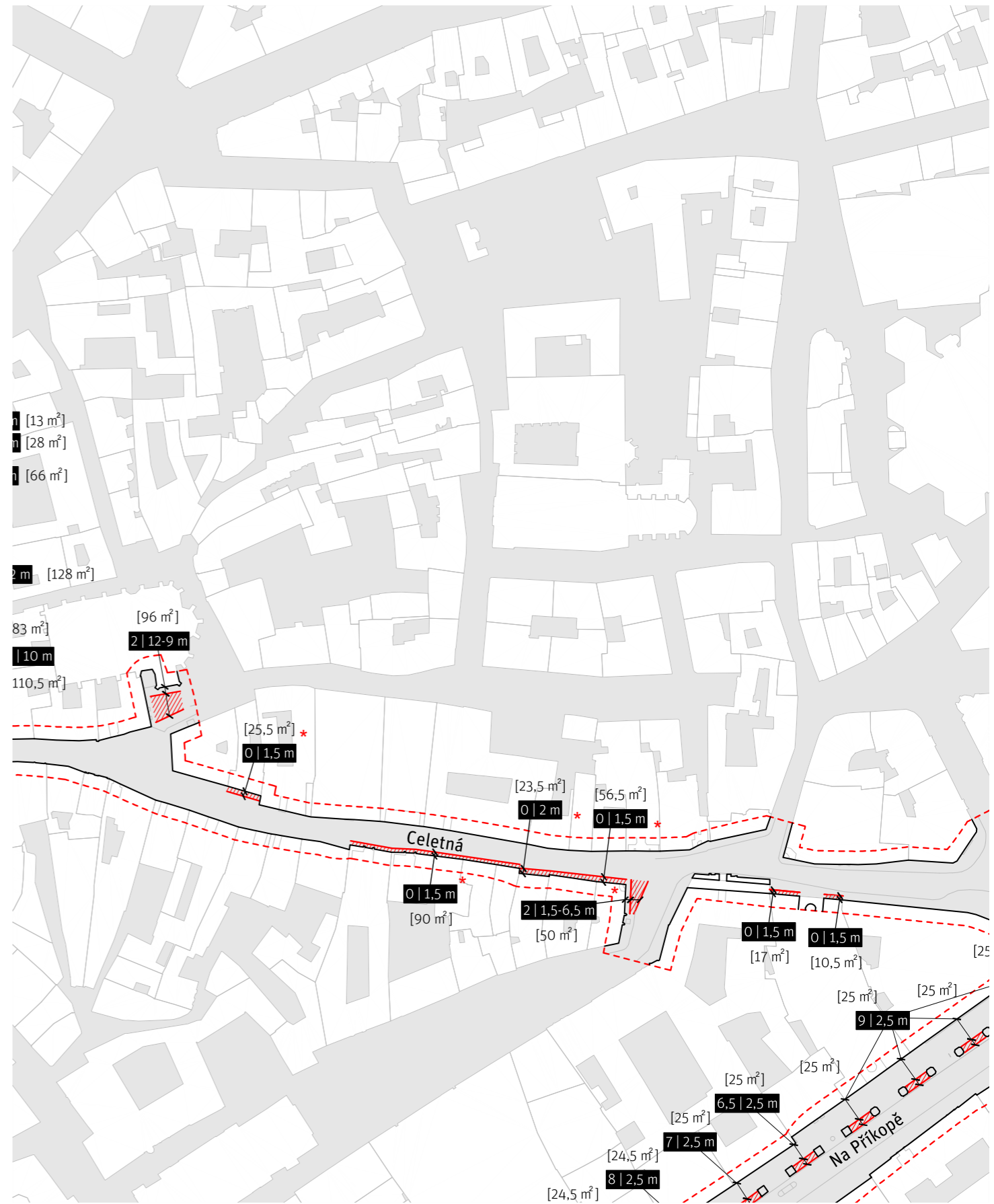
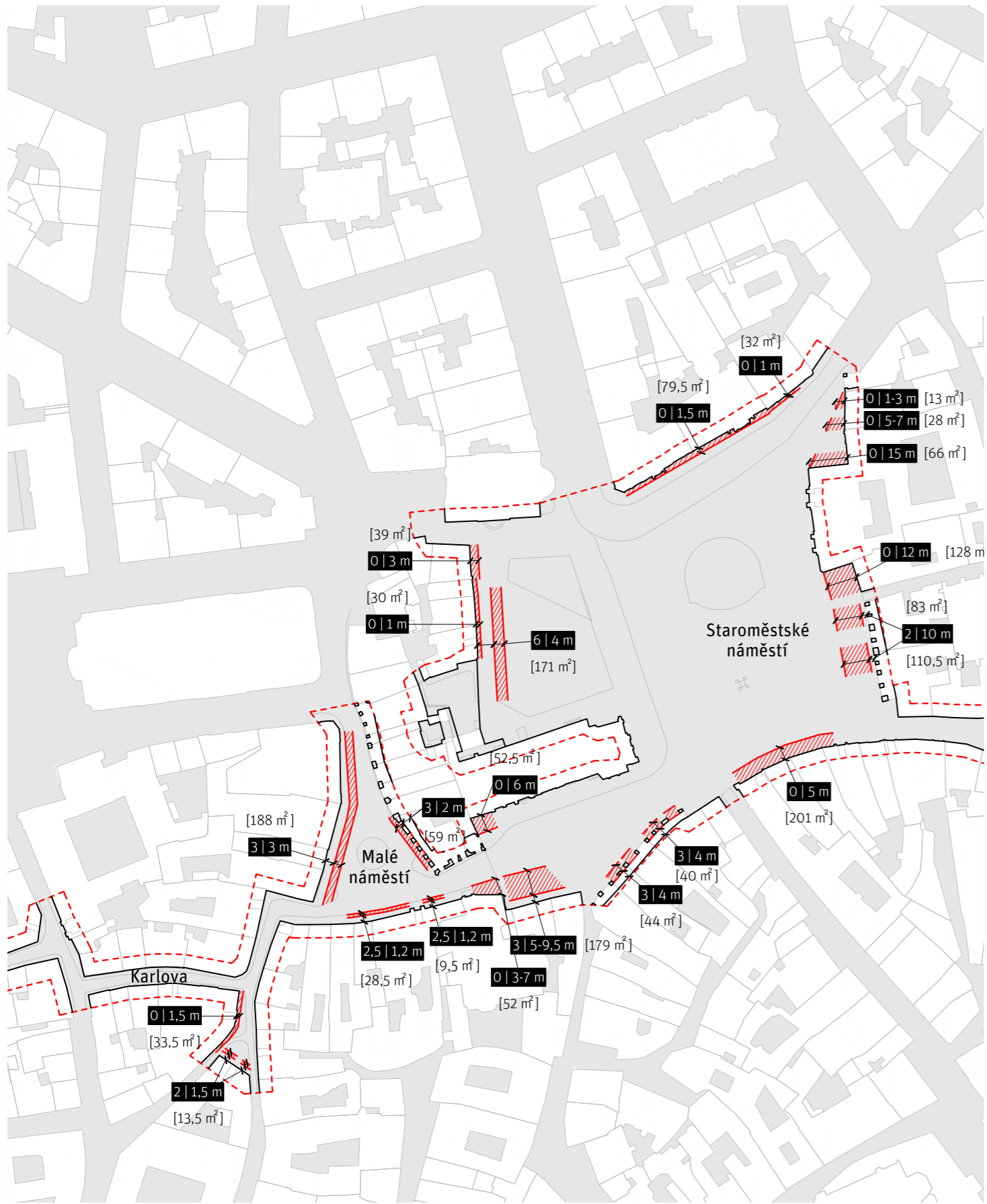
* od 6:00 do 22:00







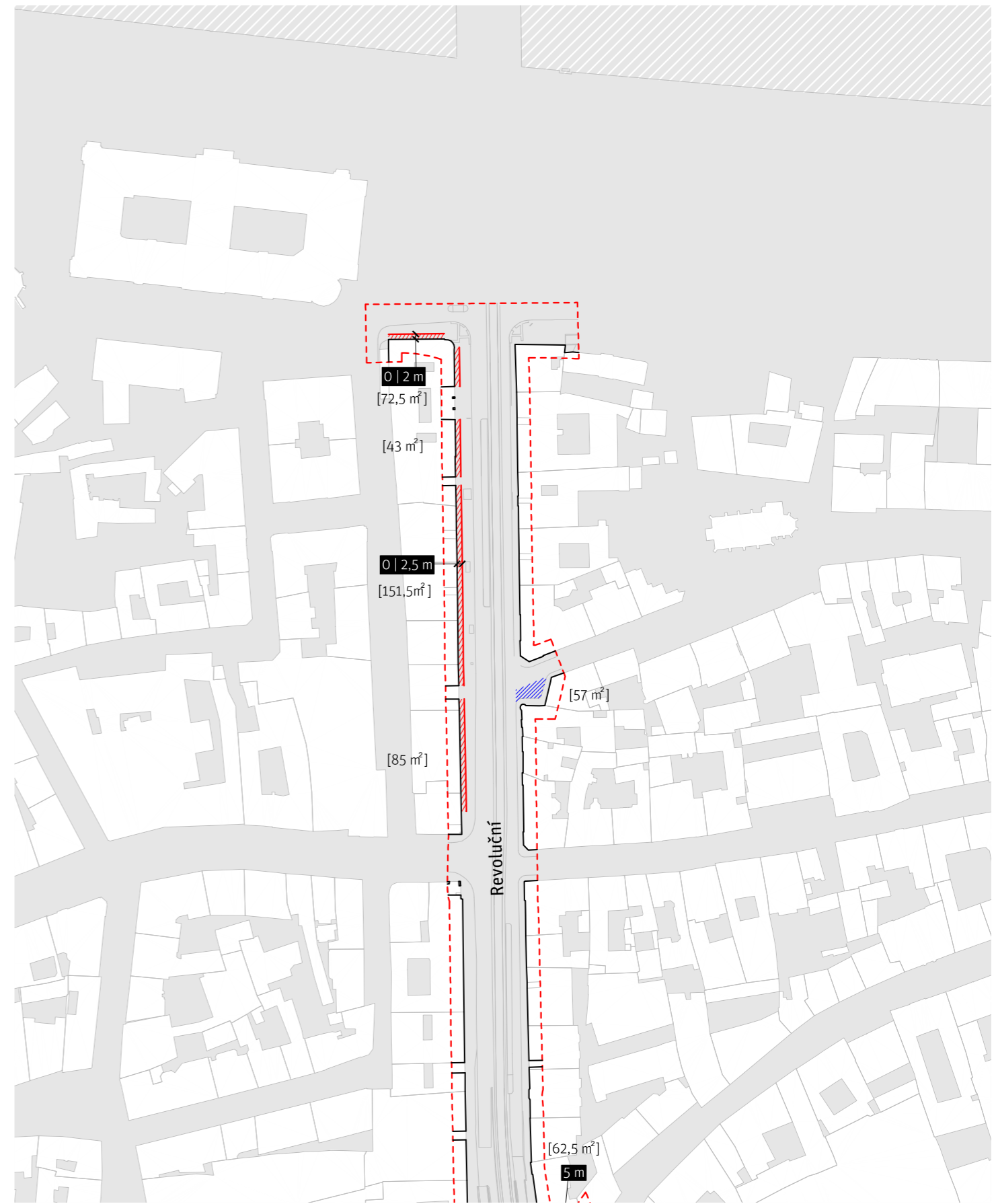
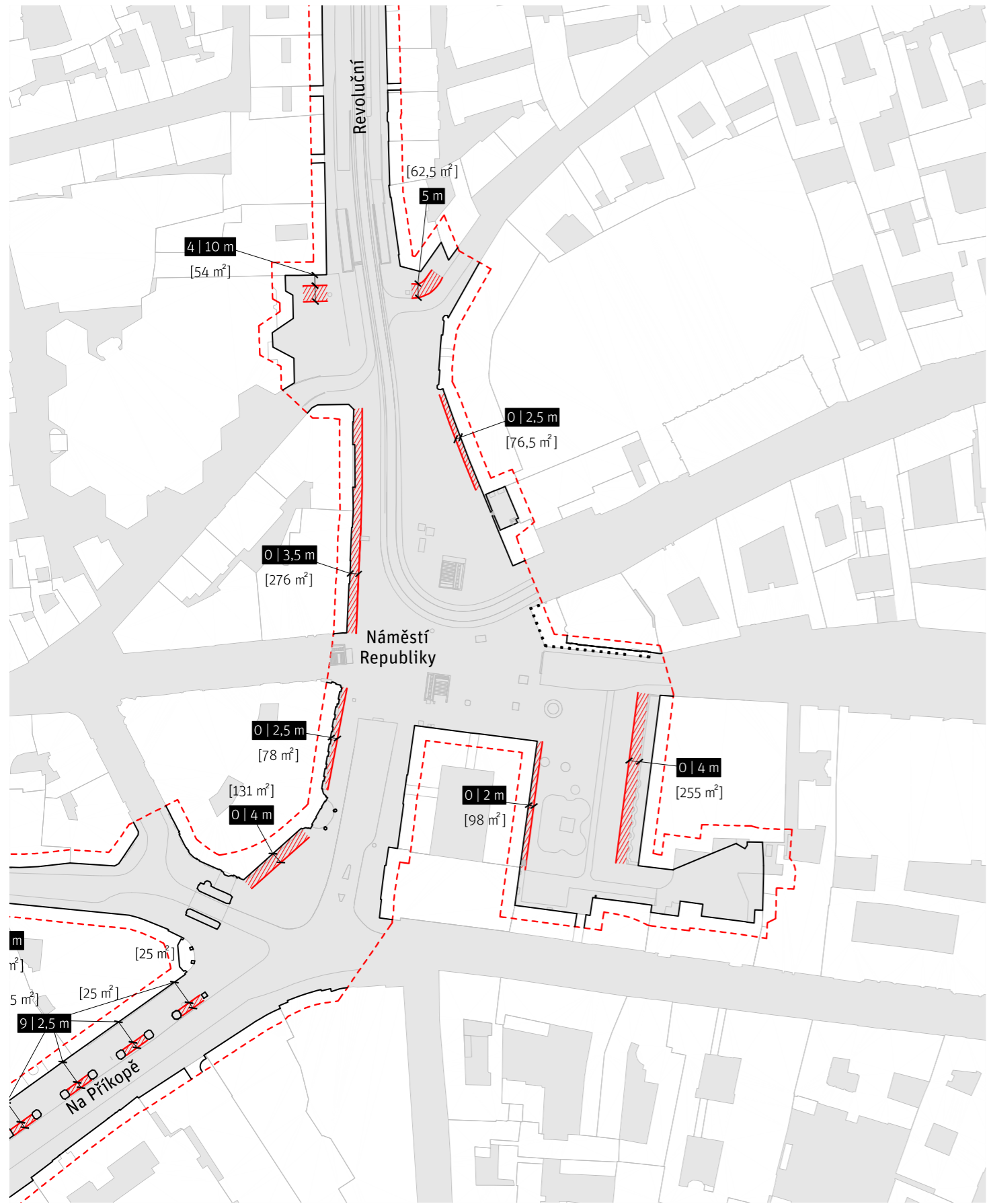
* od 6:00 do 22:00, bez podesty

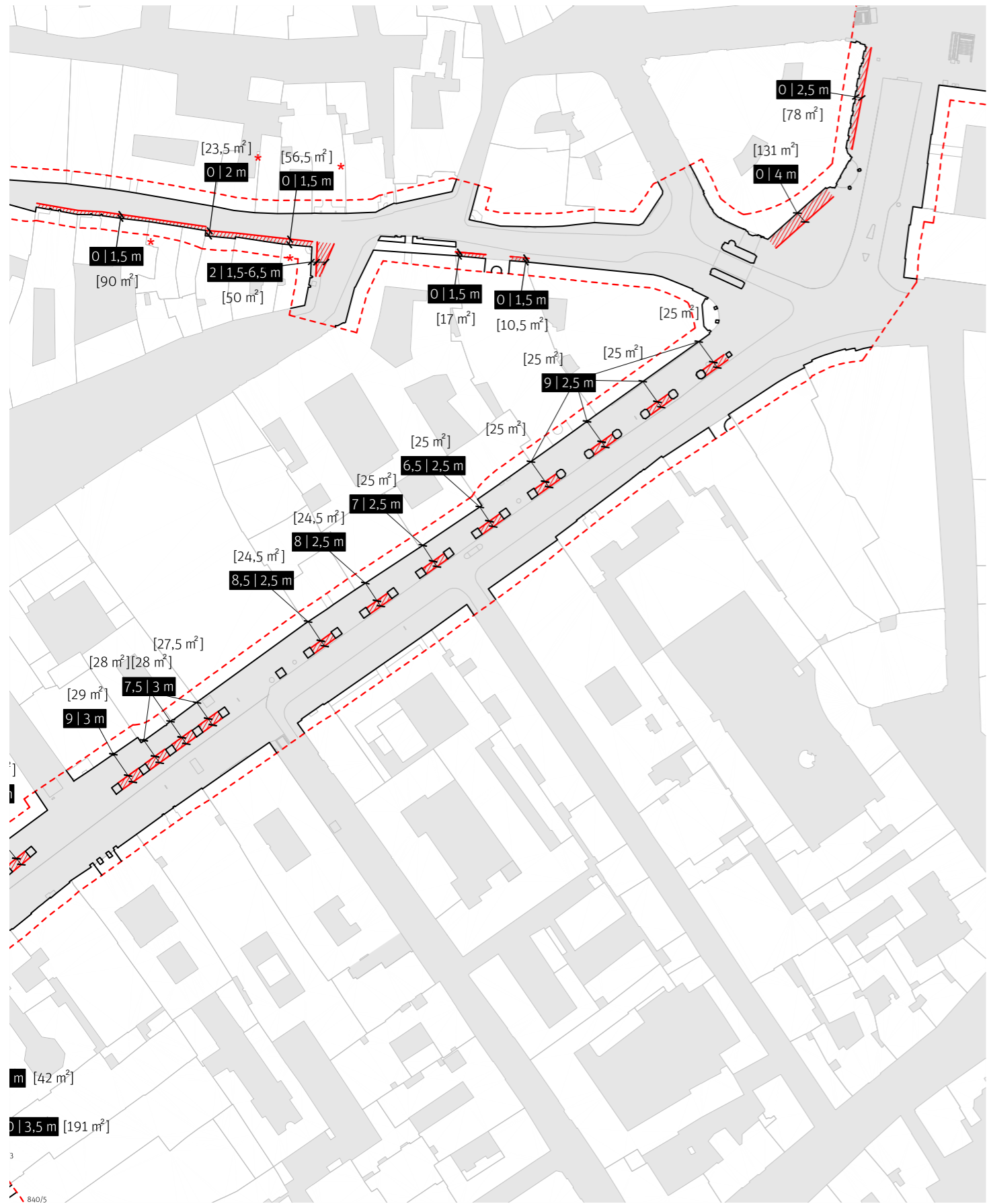





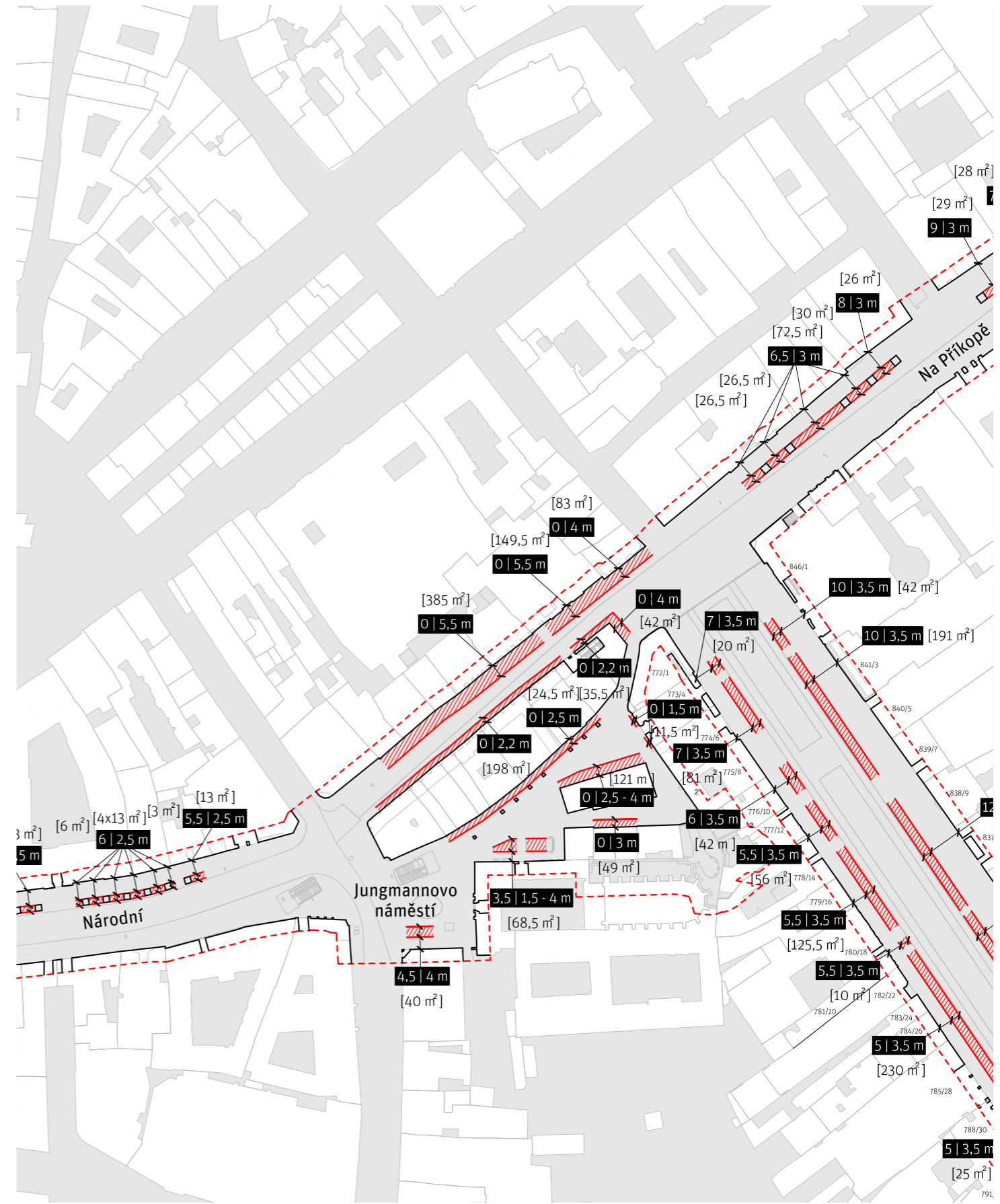
* od 6:00 do 22:00, bez podesty


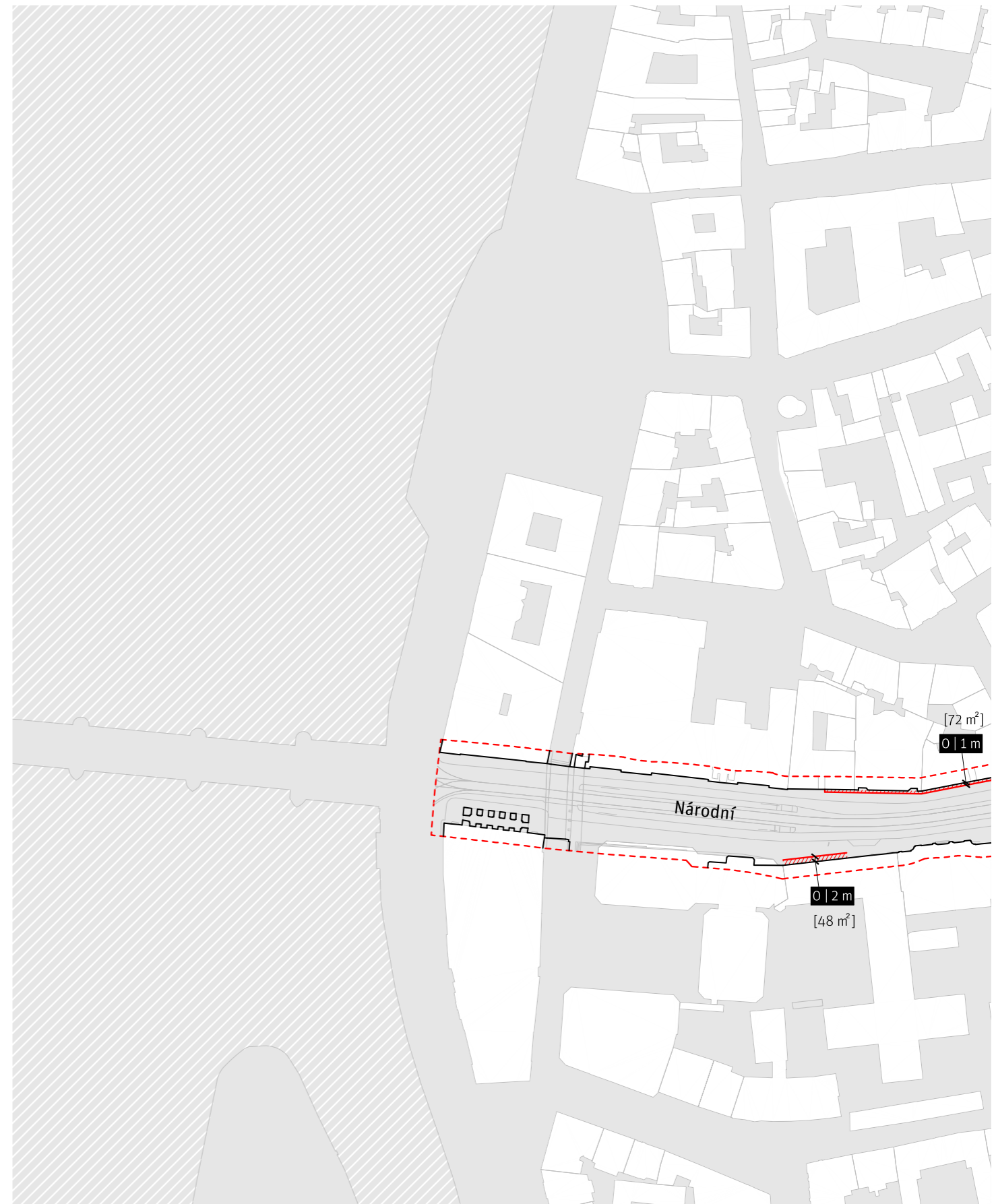
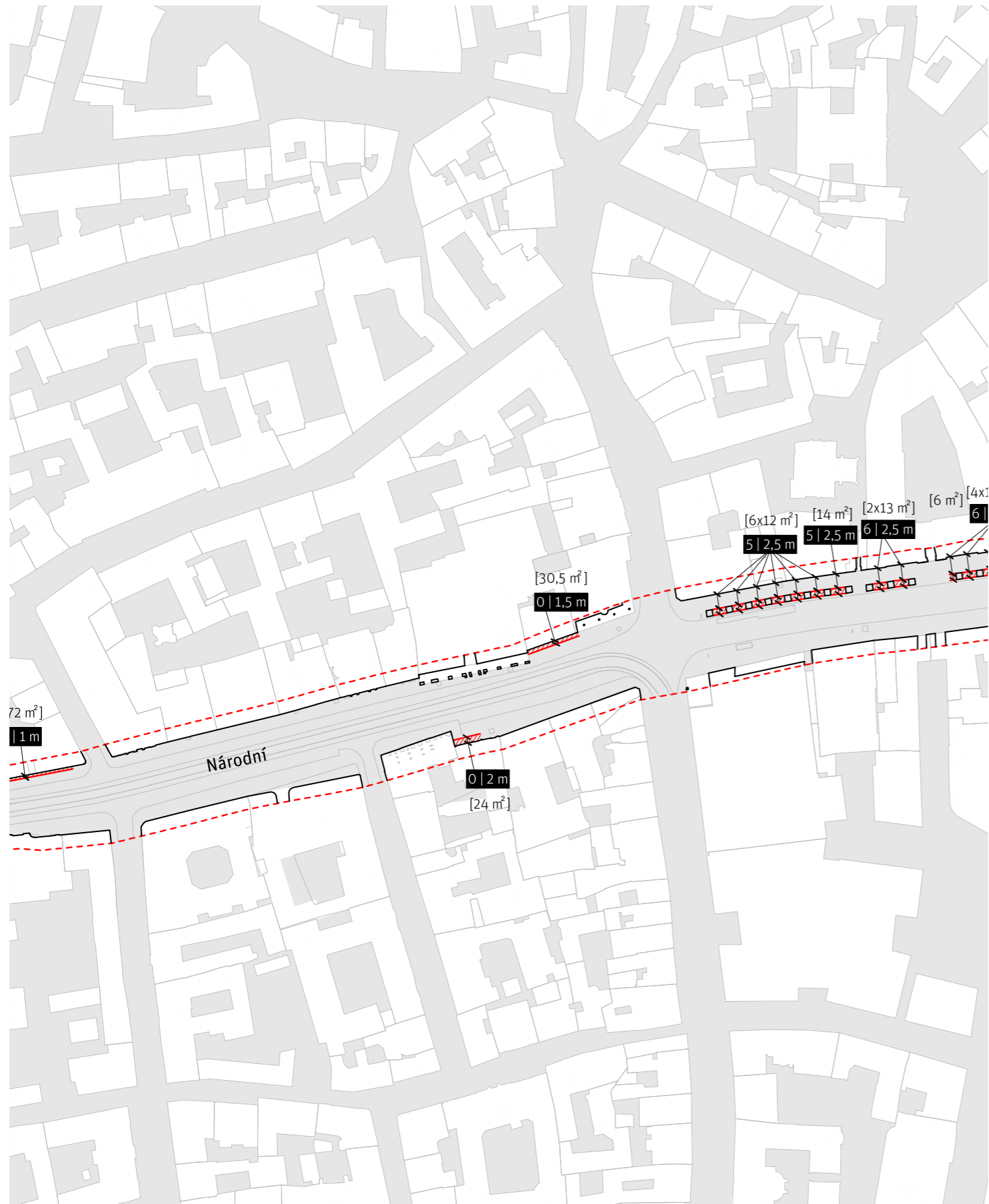


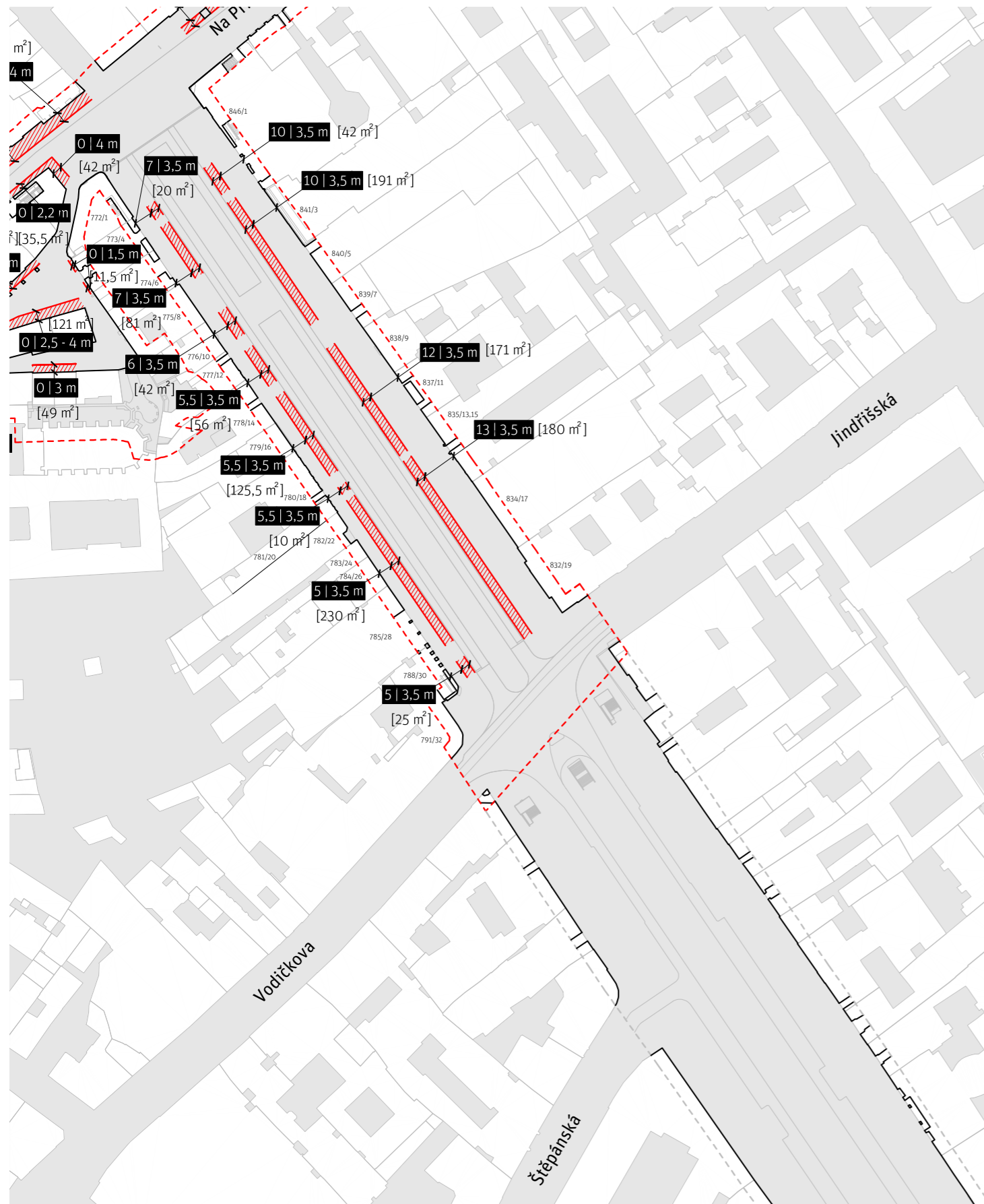




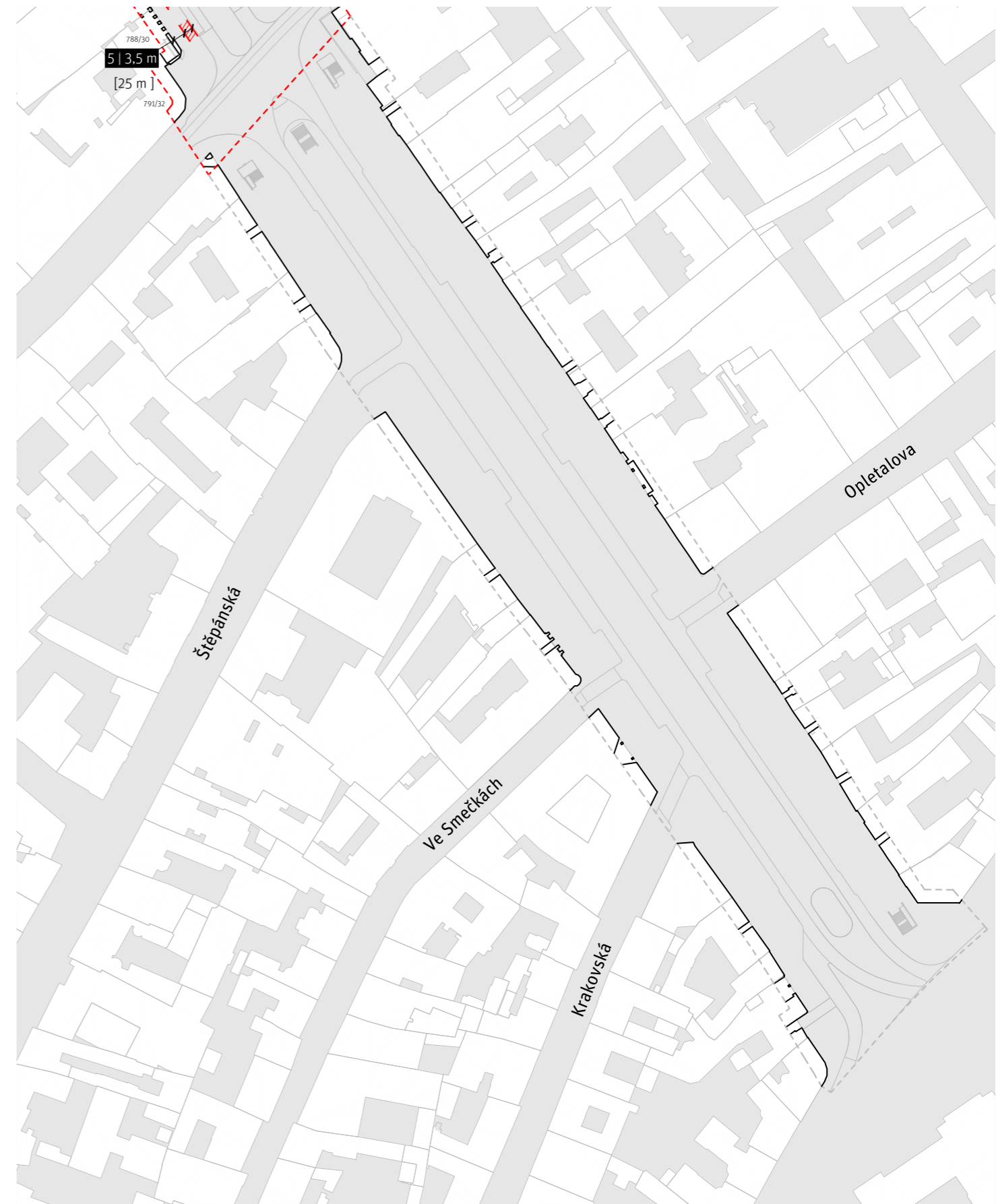
* od 6:00 do 22:00, bez podesty








Koncepce umístění předzahrádek na Václavském náměstí je platná až pro dokončenou a zkolaudovanou stavbu veřejného prostranství od Jakub Cigler Architekti



Řešení horní části Václavského náměstí bude doplněno po rekonstrukci



**KRÁLOVSKÁ CESTA, HRADEBNÍ KORZO
A VÁCLAVSKÉ NÁMĚSTÍ
KONCEPCE UMÍSTĚNÍ RESTAURAČNÍCH
ZAHRÁDEK**

Institut plánování a rozvoje
hlavního města Prahy

Sekce detailu města
Kancelář veřejného prostoru

březen 2022



IPR —
Praha