

VYPRAVENO

29-10-2018

Váš dopis zn.

Č. j. IPR
12177/2018/2
10364/2018/3Vyřizuje/kancelář/linka
JUDr. Nováková/PRAVDatum
29-10-2018**Věc: Žádost o informaci dle zákona č. 106/1999 Sb.**

Institut plánování a rozvoje hlavního města Prahy, příspěvková organizace (dále jen „IPR Praha“), obdržel Vaši žádost dle zákona č. 106/1999 Sb., o svobodném přístupu k informacím, ve znění pozdějších předpisů (dále jen „zákon“), o provedení lustrace pozemků č. parc. PK 16, 22/1, 75, 80, 83, v k.ú. Letňany a poskytnutí dostupných podkladů platných v době převodu těchto pozemků na československý stát dne 16. 12. 1949, a to pro účely restitučního řízení S. Skutecké, J. Kudla a A. Marešové.

V souladu se zákonem jsme Vaši žádost posoudili a dle ustanovení § 14 odst. 5 d) zákona Vám k Vaši žádosti, po obdržení požadované úhrady, sdělujeme níže uvedené informace.

Ve spisovně IPR Praha evidujeme a archivujeme pro předmětné pozemky č. parc. PK 16, 22/1, 75, 80, 83, k.ú. Letňany, a rozhodné datum 16. 12. 1949 následující dokumentaci:
Návrh přehledného regulačního a zastavovacího plánu pro obec Letňany. [153/a], Měřítko 1 : 2880, Vypracovala: Státní regulační komise pro Prahu a okolí“, arch. zn.: SRK000813.
Plán byl potvrzen Ministerstvem veřejných prací 3. října 1935, podepsán ministr Jan Dostálek.
Ověřené výřezy z uvedeného regulačního plánu Vám posíláme v příloze.

Pro předmětné pozemky č. parc. PK 16, 22/1, 75, 80, 83, k.ú. Letňany, a rozhodné datum 16. 12. 1949, neevidujeme jinou dobově platnou dokumentaci.

Georeferencované digitální kopie potvrzených regulačních plánů Státní regulační komise pro hlavní město Prahu a okolí lze také prohlížet on line v mapové aplikaci Regulační plány SRK provozované na webu Geoportál Praha:

www.geoportalpraha.cz

<http://app.iprpraha.cz/js-api/app/archivup/>

Mgr. Martin Cervený
zástupce ředitele

IPR PRAHA
Institut plánování a rozvoje hlavního města Prahy
Vyšehradská 57/2077, 128 00 Praha 2
IČ : 70883858 – příspěvková organizace

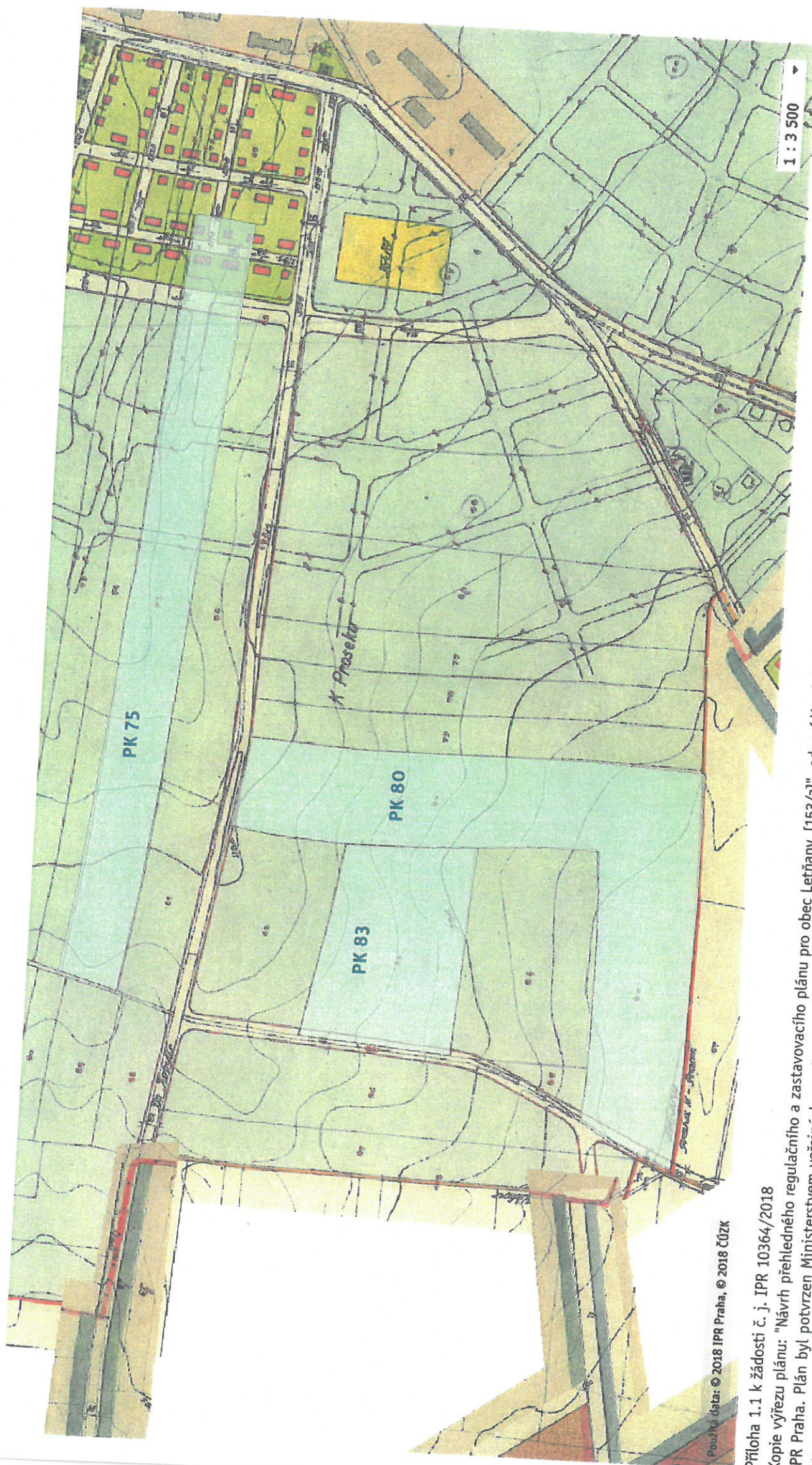
/2

Přílohy:

- 1.1 – Výřez regulačního plánu SRK000813 pro pozemky č. parc. PK 75, 80, 83, k.ú. Letňany
 - 1.2 – Parcelní kresba PK
 - 1.3 – Parcelní kresba KN
 - 1.4 – Výřez základní mapy Prahy 2017
 - 1.5 – Legenda k regulačním plánům SRK
-
- 2.1 – Výřez regulačního plánu SRK000813 pro pozemky č. parc. PK 16, 22/1, k.ú. Letňany
 - 2.2 – Parcelní kresba PK
 - 2.3 – Parcelní kresba KN
 - 2.4 – Výřez základní mapy Prahy 2017
-
- 3 – Kopie zmenšeného regulačního plánu Letňan / SRK000813

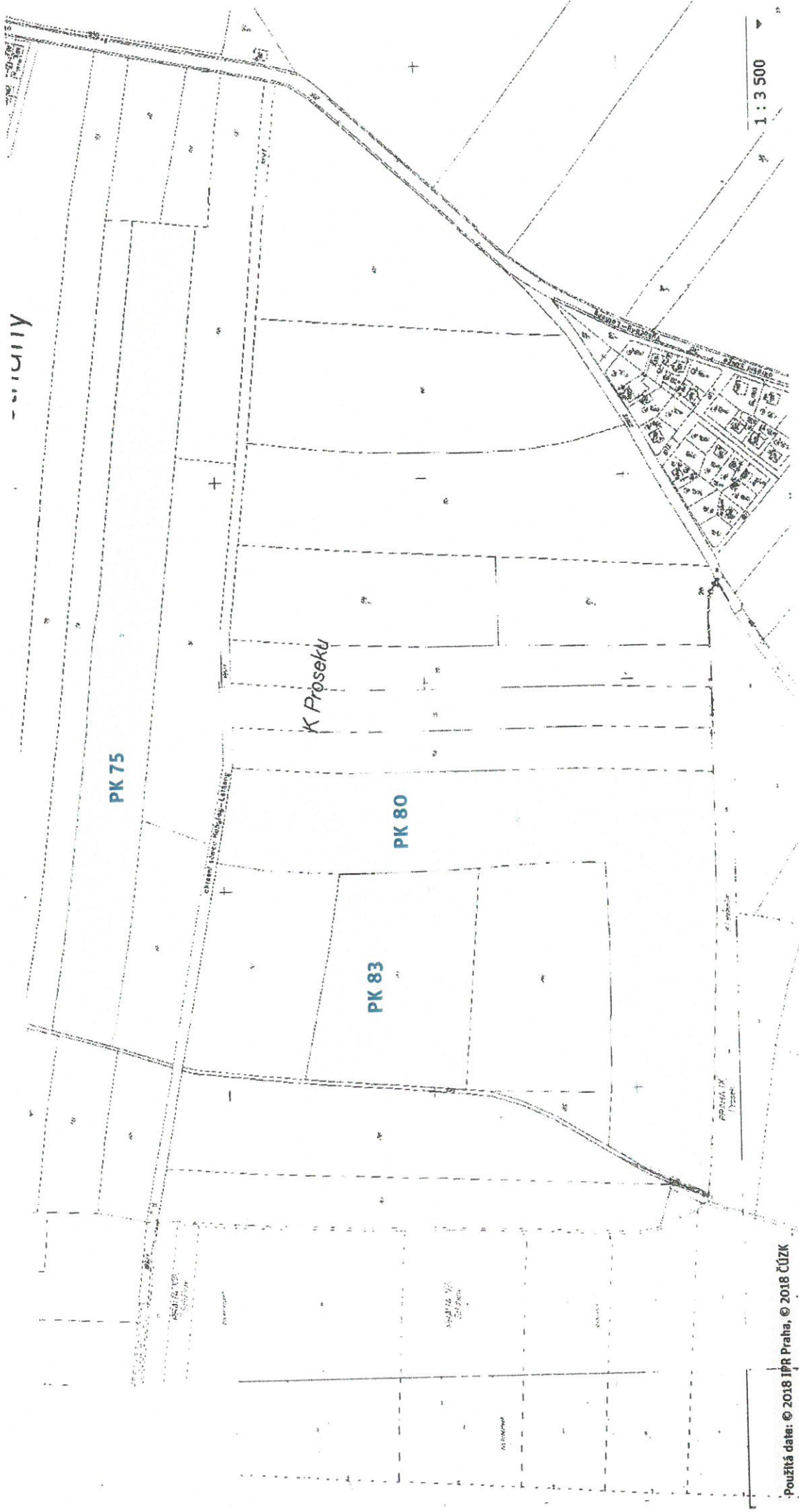
Rozdělovník:

1. Adresát - doporučeně
2. IPR SPR/PRAV - *bez parcel*
3. IRP SPR + kopie spisu
4. IPR spisovna + spis



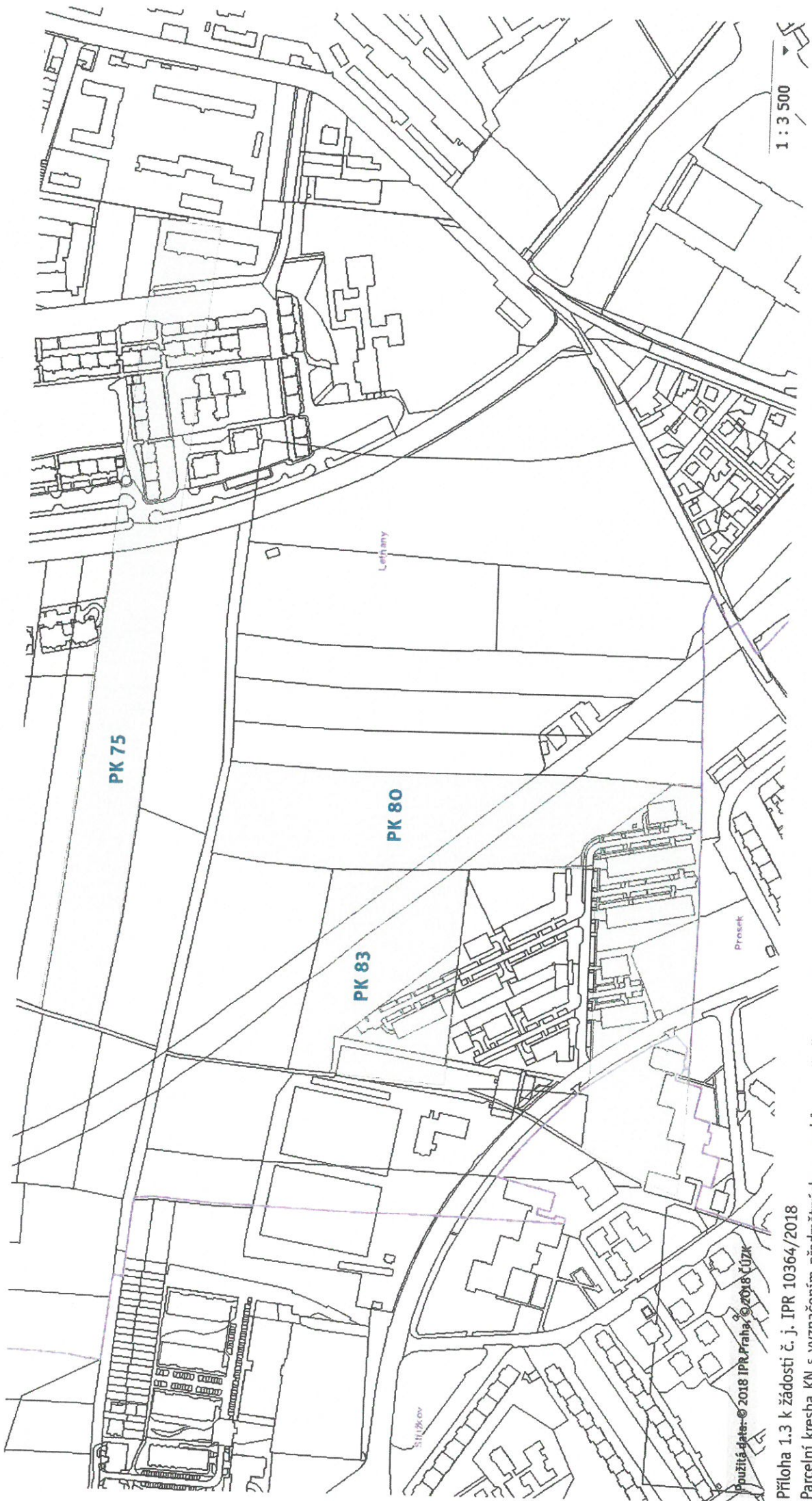
Příloha 1.1 k žádosti č. j. IPR 10364/2018
Kopie výřezu plánu: "Návrh přehledného regulačního a zastavovacího plánu pro obec Letňany. [153/a]",
IPR Praha. Plán byl potvrzen Ministerstvem veřejných prací 3. října 1935, podepsán ministr Jan Dostálek.

Výřez plánu je doplněn vyznačením předmětných pozemků parc. č. dle PK 75, 80 a 83, k.ú. Letňany.
20. 9. 2018, IPR Praha, Kancelář archivu a spisové služby



Použitá data: © 2018 IPR Praha, © 2018 ČÚZK

Příloha 1.2 k žádosti č. j. IPR 10364/2018
Parcelní kresba PK s vyznačením předmětných pozemků parc. č. dle PK 75, 80 a 83, k.ú. Letňany.



Použitá data: © 2018 IPR Praha, © 2018 ÚJK

Příloha 1.3 k žádosti č. j. IPR 10364/2018

Parcelní kresba KN s vyznačením předmětných pozemků parc. č. dle PK 75, 80 a 83, k.ú. Letňany.

Státní regulační komise pro hlavní město Prahu a okolí

Výklad barev



staré domy



nové domy



stávající veř. budovy



nové veřejné budovy



soukromé nezastavitelné zahrady



nezastavitelné dvory



veřejné sady



hřiště



voda, stavby vodárenské



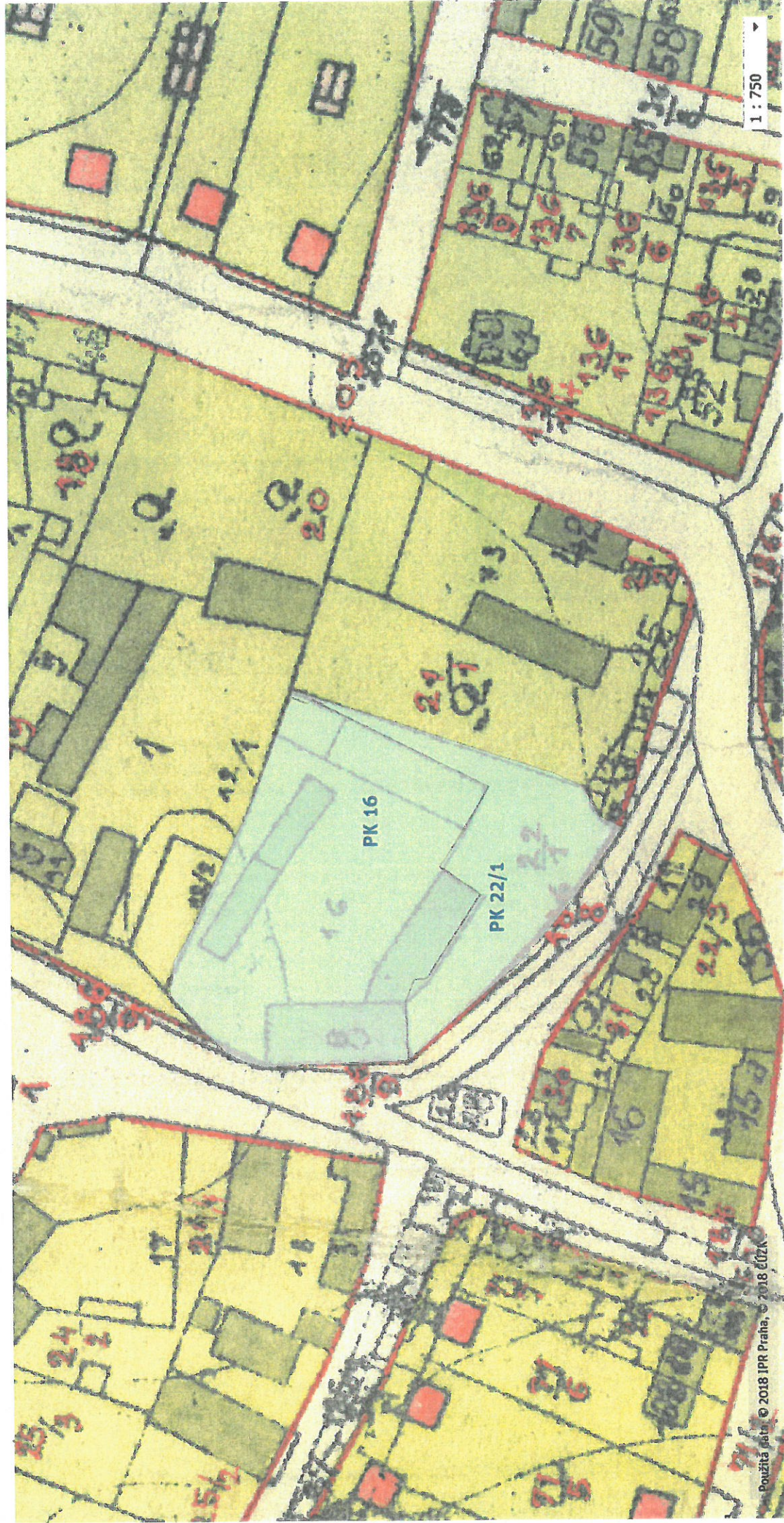
pozemky drážní



pozemky průmyslové



IPR
PRAHA



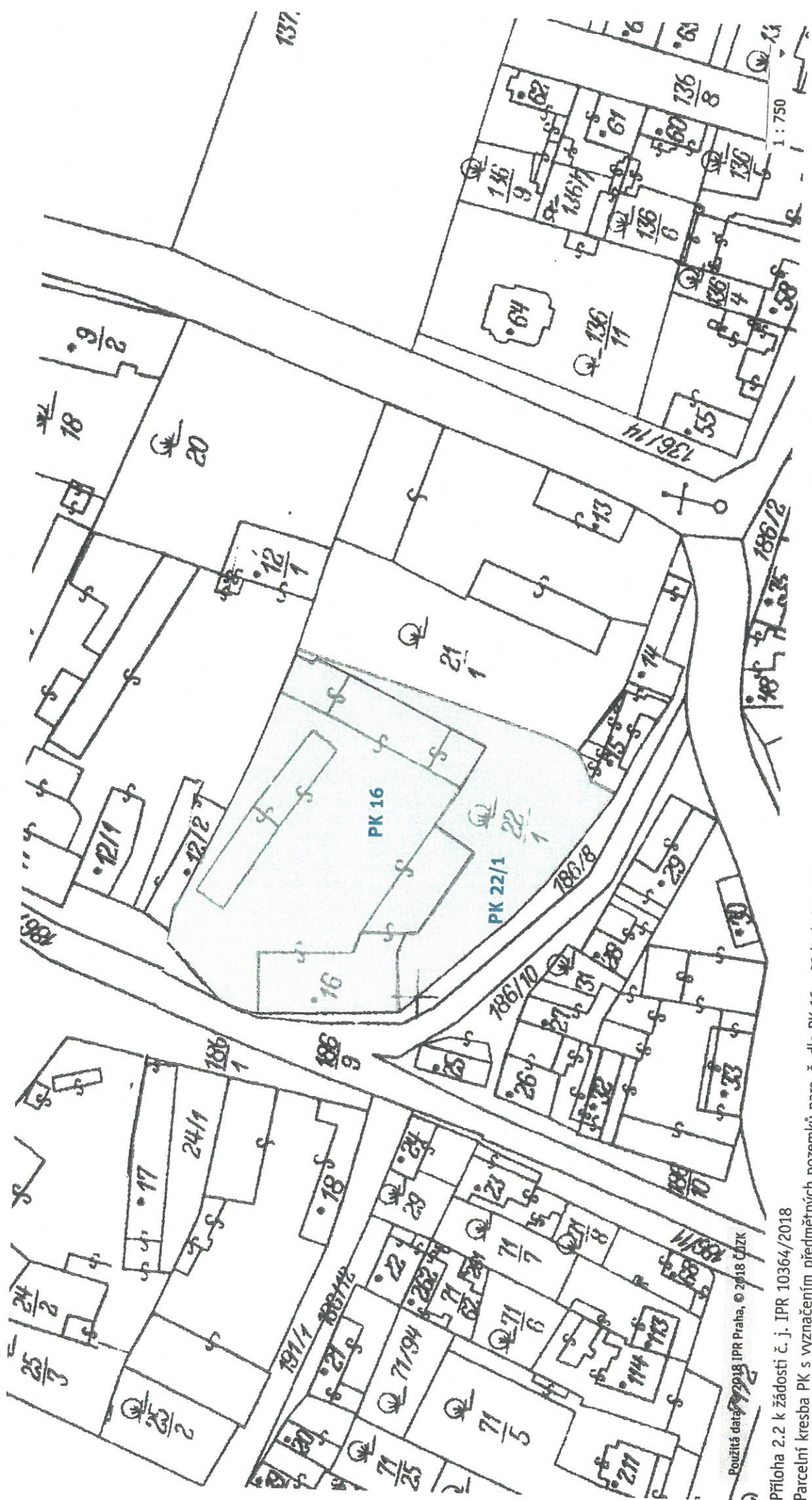
Příloha 2.1 k žádosti č. j. IPR 10364/2018

Kopie výřezu plánu: "Návrh přehledného regulačního a zastavovacího plánu pro obec Letňany. [153/a]", odpovídá originálu uloženému ve spisovně

IPR Praha. Plán byl potvrzen Ministerstvem veřejných prací 3. října 1935, podepsán ministr Jan Dostálek.

Výřez plánu je doplněn vyznačením předměrných pozemků parc. č. dle PK 16 a 22/1. k.ú. Letňany.

20. 9. 2018, IPR Praha, Kancelář archivu a spisové služby



Použitá data 2018 IPR Praha, © 2018 ČZJK

Příloha 2.2 k žádosti č. j. IPR 10364/2018

Parcelní kresba PK s vyznačením předmětných pozemků parc. č. dle PK 16 a 22/1. k.ú. Letňany.



1 : 750

Použitá data: © 2018 IPR Praha, © 2018 ČÚZK

Příloha 2.3 k žádosti č. j. IPR 10364/2018
 Parcelní kresba KN s vyznačením předmětných pozemků parc. č. dle PK 16 a 22/1. k.ú. Letňany.



Příloha 2.4 k žádosti č. j. IPR 10364/2018
Základní mapa Prahy 2017 s vyznačením předmětných pozemků parc. č. dle PK 16 a 22/1. k.ú. Letňany.

Digitalizováno
Použitá data: © 2018 IPR Praha, © 2018 ČÚZK

Α.) Πάνθη πρὸβλεπνὸν ρεγυλατὶκὸν ἀ κατασκευαστικὸν πλάνη πρὸ
μῆρικὸν 1:2880.

