



**M: 1**  
z území:  
do území:

Radnické schody

Ke Hradu

**M: 3**  
z území:  
do území:

Úvoz

Nerudova

Nerudova

**M: 2**  
z území:  
do území:

1,5  
2,0  
0,0

Janský vršek

# Sčítání pohybu – Královská cesta

## oblast 1

pro IPR Praha vypracoval Kryštof Kratochvíl



# Sčítání pohybu - Královská cesta

## oblast 2

pro IPR Praha vypracoval Kryštof Kratochvíl

**M: 5**  
z území:  
do území:

**M: 6**  
z území:  
do území:

**M: 4**  
z území:  
do území:

**M: 7**  
z území:  
do území:

**M: 8**  
z území:  
do území:

**M: 9**  
z území:  
do území:

**M: 10**  
z území:  
do území:

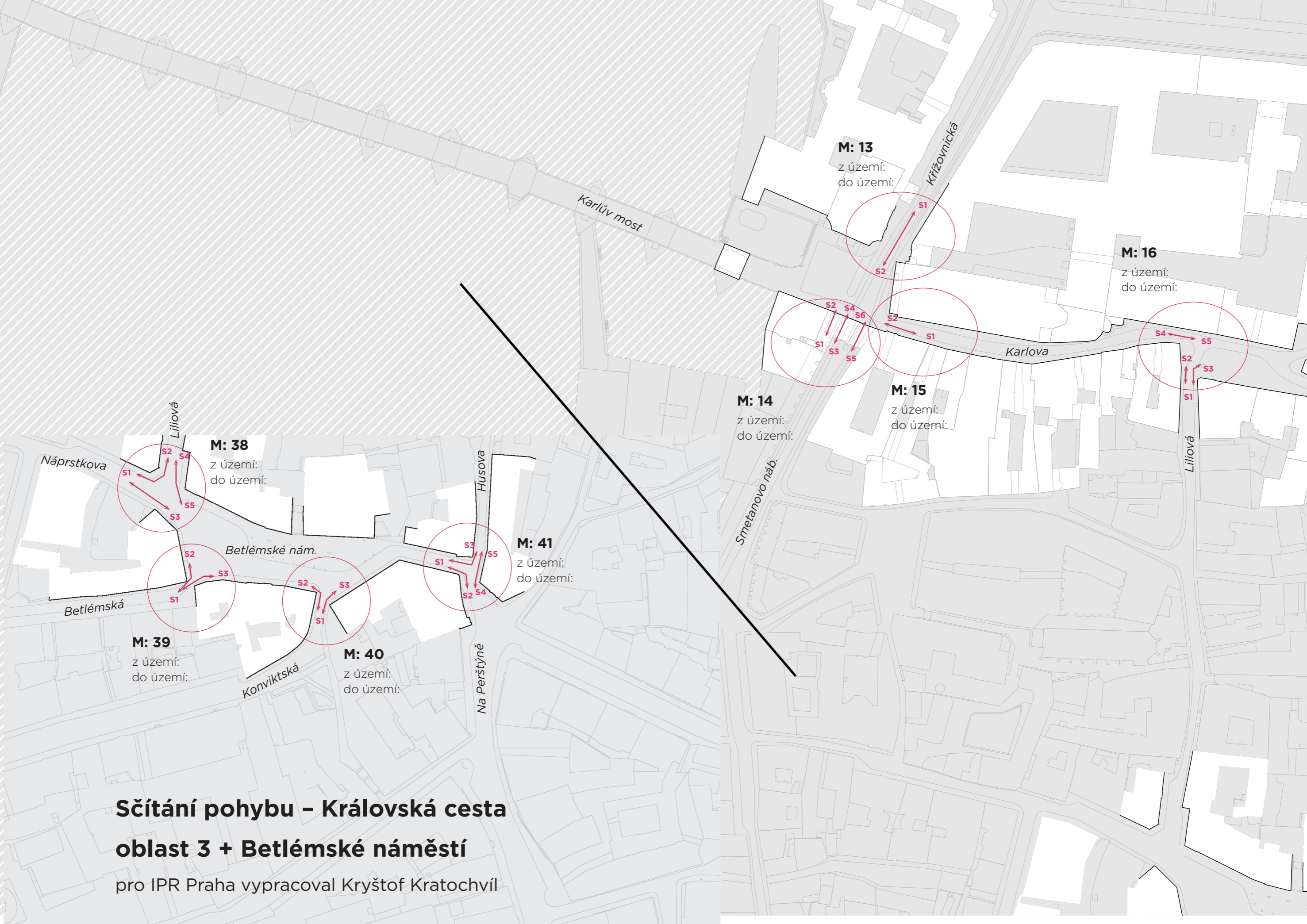
**M: 11**  
z území:  
do území:

**M: 12**  
z území:  
do území:



# Sčítání pohybu - Královská cesta oblast 3 + Betlémské náměstí

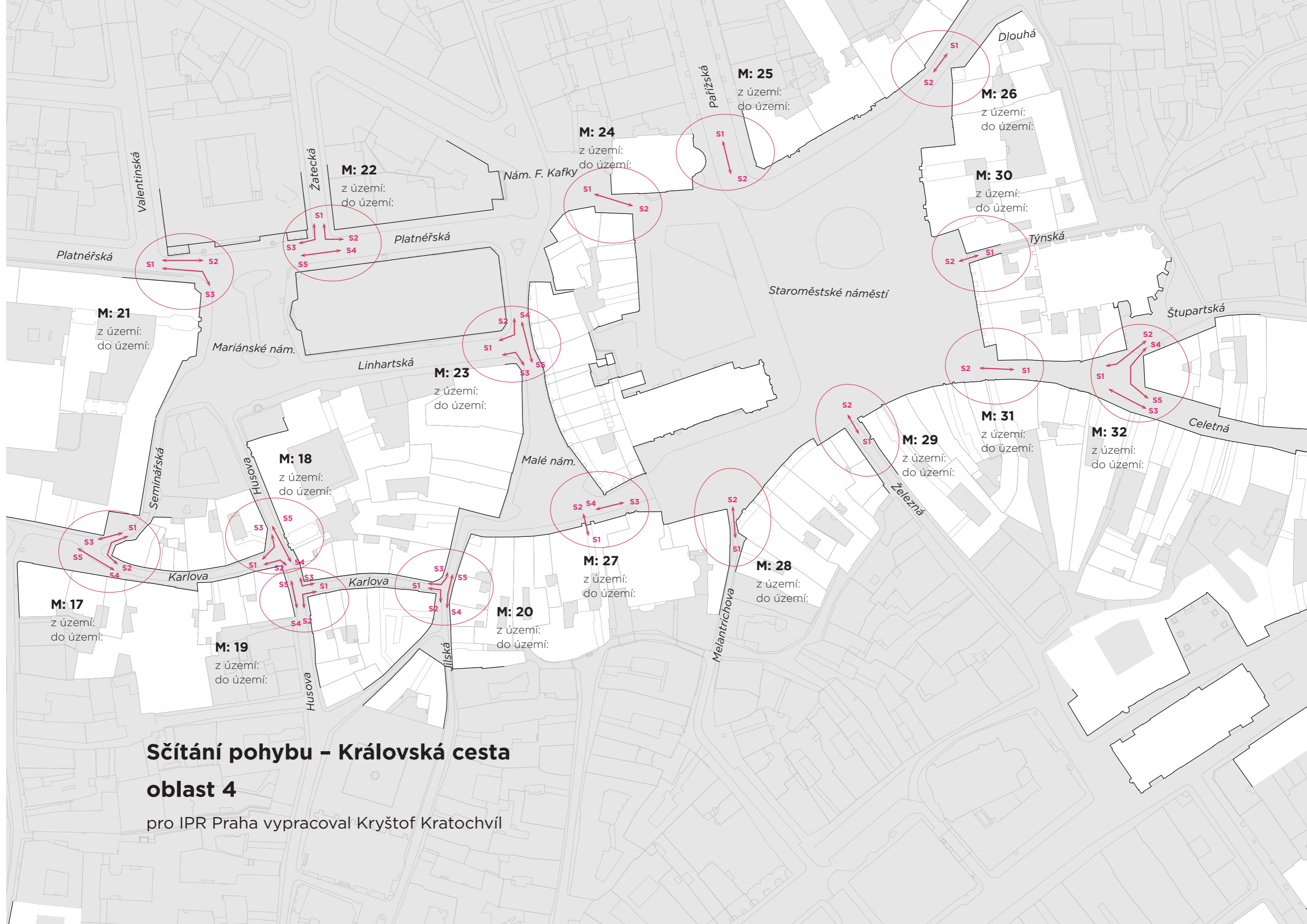
pro IPR Praha vypracoval Kryštof Kratochvíl



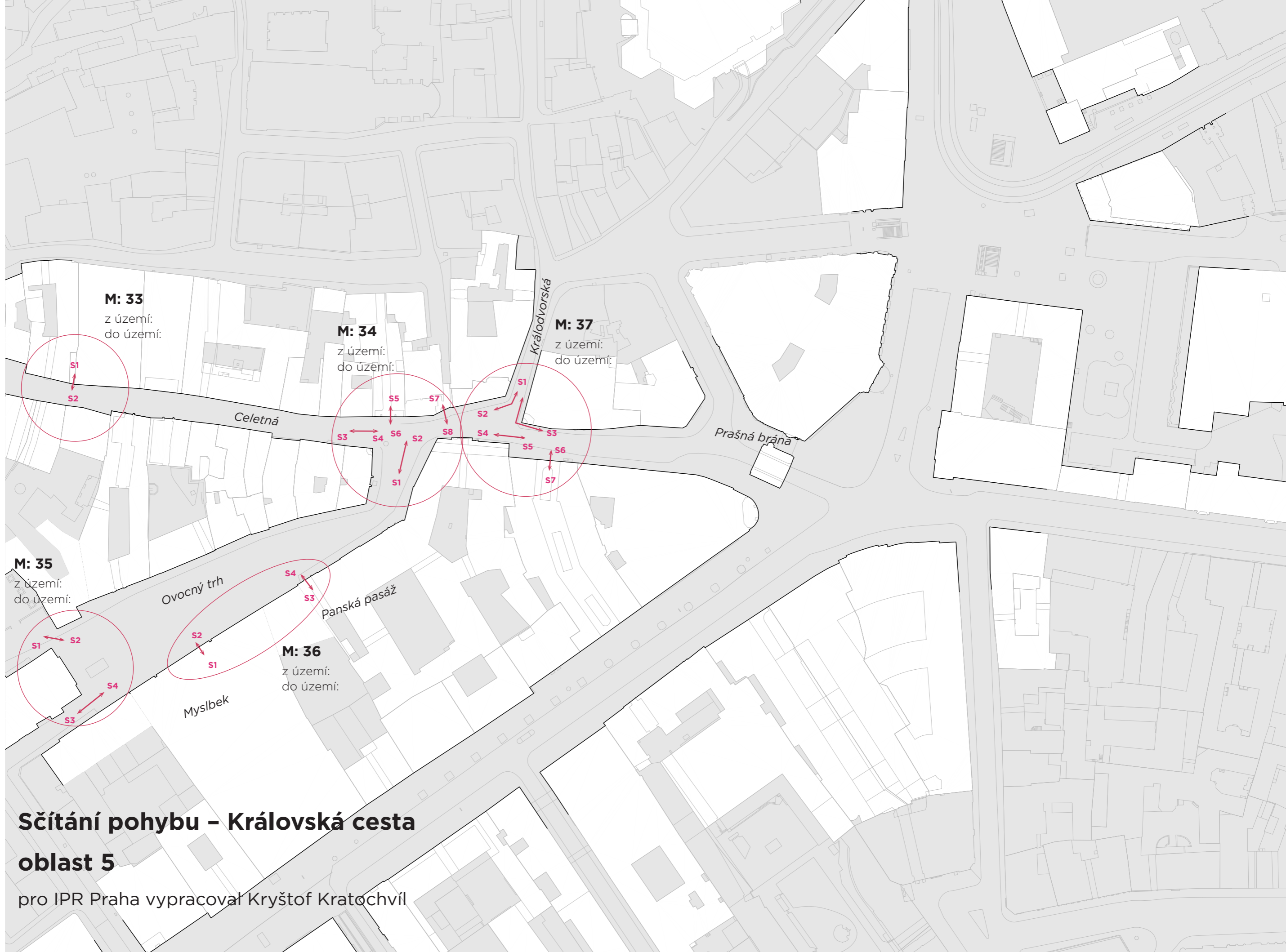
# Sčítání pohybu - Královská cesta

## oblast 4

pro IPR Praha vypracoval Kryštof Kratochvíl







## Sčítání pohybu - Královská cesta

### oblast 5

pro IPR Praha vypracoval Kryštof Kratochvíl