

# Konzultace městskými částmi

Zpráva  
z workshopů  
a seminářů



[ IPR PRAHA ]

Plán je vizí budoucnosti. Plán je vždy předpokladem a koncepcí něčeho nového. Plán musí být vždy, minimálně ve svých počátcích, koncipován jako ideální. Metropolitní plán hl. m. Prahy by měl být ideálním obrazem budoucnosti města, ale i krajiny, která ho obklopuje. Plán má být ideální dohodou zúčastněných obyvatel s politickou a úřední mocí, komunální i státní.

ROMAN KOUBEK :

[ ▶ Paradigma a Zlaté pravidlo ]

Konzultace s městskými částmi  
Zpráva z workshopů a seminářů

/

Institut plánování a rozvoje hl. m. Prahy  
Sekce plánování města  
Kancelář metropolitního plánu

Úvod / Eva Červínková (05–2015) .....	5
Co je Metropolitní plán .....	7
Nové způsoby komunikace .....	9
Harmonogram spolupráce s MČ .....	10
Přehled pořádaných seminářů a workshopů v letech 2013 – 2015 .....	13
Fotografie semináře ze dne 16. 4. 2015 .....	22
Seminář o Metropolitním plánu pro městské části / Mariana Pančíková .....	26
Fotografie z workshopů s MČ duben – květen 2015 .....	28
Rozpis z workshopů s MČ duben – květen 2015 .....	38
Vyhodnocení z workshopů s MČ duben – květen 2015 .....	40
Média: workshopy s MČ duben – květen 2015 .....	46
DOSLOV .....	50



Spolupráce s městskými částmi oficiálně započala již v březnu 2013, kdy byl v sále zastupitelstva MHMP prezentován starostům a zastupitelům městských částí Návrh zadání Metropolitního plánu. V červnu téhož roku byl uspořádán další seminář pro městské části v rezidenci primátora, jehož obsahem bylo představení deseti základních tezí Metropolitního plánu. Na tento seminář navazovala v průběhu léta 2013 série prvních workshopů s městskými částmi, jejichž hlavním obsahem bylo objasnit požadovaný rozsah a podobu úvodní koncepční rozvahy městské části. Tento dokument předalo Kanceláři metropolitního plánu do konce roku 2013 celkem 56 městských částí. Následně byly veškeré materiály doručené Kanceláři metropolitního plánu na přelomu roku 2013 a 2014 zpracovány. V průběhu jara a léta 2014 byl postupně vydán a prezentován soubor textů, sešitů a map nazvaný Koncept odůvodnění. Tímto krokem byla otevřena širší diskuse o metodice plánu, možnostech návrhu i o způsobu možných řešení problémů Prahy a její metropolitní oblasti. Následovaly workshopy uspořádané Kanceláří strategie a rozvoje v průběhu jara a léta 2014, na nichž byla představena webová aplikace koncepční rozvahy MČ, která slouží průběžnému sběru dat ze strany městských částí.

Na podzim roku 2014 se konaly volby do zastupitelstev jednotlivých městských částí, které v některých případech znamenaly posun směřování MČ. Půl roku po komunálních volbách, v dubnu roku 2015, byl zorganizován Institutem plánování a rozvoje města seminář, který měl za cíl shrnout dosavadní průběh prací na Metropolitním plánu a objasnit provázanost sběru dat jednotlivých pravicovíšť IPR Praha. Následoval velmi intenzivní sled schůzek se všemi městskými částmi v průběhu dubna a května 2015. Účast nejvyšší politické reprezentace jednotlivých městských částí na konzultacích dokládá obrovský zájem o spolupráci ze strany demokraticky zvolených zástupců městských částí na přípravě Metropolitního plánu.



# Co je Metropolitní plán


Metropolitní plán je novým územním plánem hlavního města Prahy, jehož pořízení bylo zahájeno na základě usnesení Zastupitelstva hl. m. Prahy. Pořizovatelem Metropolitního plánu je Odbor územního rozvoje MHMP, zpracovatelem je Institut plánování a rozvoje hlavního města Prahy (IPR Praha), Kancelář metropolitního plánu.

Územní plán hl. m. Prahy je pořizován a zpracováván dle zákona 183/2006 Sb. (Stavební zákon). Pro připravovaný územní plán, respektive dle Stavebního zákona pro jeho horní úroveň (neboť Praha může mít dvouúrovňový plán), se ustálilo označení Metropolitní. Název „Metropolitní plán Prahy“ reflektuje mj. ambici vnímat Prahu jako celek, jako střed regionu, součást srdce Evropy. Metropolitní plán prohlubuje ochranu veřejných zájmů za komplementárního nárůstu prostoru svobody pro kreativitu a kulturu.

V září roku 2013 Zastupitelstvo hl. m. Prahy schválilo text návrhu Zadání Metropolitního plánu,<sup>1</sup> dokumentu, který je souborem obecných informací a úkolů pro zpracovatele územního plánu, ve kterém jsou **zpracovávány připomínky městských částí, dotčených orgánů a veřejnosti** (včetně občanských sdružení).









# Nové způsoby komunikace

[ EKURZ ]

## Co je Portál městských částí

Pro usnadnění komunikace mezi městskými částmi a IPR Praha byl zprovozněn Portál městských částí, který obsahuje základní informace o agendě IPR Praha, která souvisí s činnostmi městských částí. Lze zde nalézt nejen odkaz na Geoportál Praha, na němž jsou od 1. dubna 2015 poskytována tzv. Otevřená data, ale také celoměstské dokumenty (Manuál veřejných prostranství, Koncept odůvodnění Metropolitního plánu a další), informace o pořádání workshopů a seminářů a dalších akcí IPR Praha. Mimo aplikaci Strategické koncepční rozvahy 2014 o rozvoji území MČ je zde také k dispozici brožura nazvaná Šanon pro městské části, obsahující konkrétní informace o aktivitách IPR pro městské části.

[<https://sp.ipr.praha.cz/projects/mc/>]

## Kde najdu další informace o Metropolitním plánu

Zadání Metropolitního plánu:  
[<http://www.ipr.praha.cz/clanek/163/zadani-uzemniho-planu-hl-m-prahy-metropolitniho-planu/>]

Další informace o Metropolitním plánu:  
[<http://plan.ipr.praha.cz/>]

## Co obsahuje Geoportál Praha

Geoportál hl.m. Prahy je základní internetový zdroj veřejnosti přístupných map a informací o území Prahy. Provozovatelem webu je Institut plánování a rozvoje hlavního města Prahy.

Stránky nabízejí více než třicet on-line map Prahy, které umožňují na podkladových mapách kombinovat až 22 témat. Dle aktualizovaných pravidel ze dne 1. 4. 2015 jsou data nově poskytována také formou otevřených datových formátů a webových služeb (tzv. otevřená data neboli open data).

[<http://www.geoportal.praha.cz/>]

## Co je Strategická koncepční rozvaha

Strategická koncepční rozvaha je nástroj k poznání rozvojových koncepcí na místní úrovni. Jejím účelem je umožnit srovnatelné posouzení výstupů lokálních strategií a identifikovat klíčové prvky významné pro celoměstskou strategii. Pro snadnější záznam jednotlivých jevů a poznatků byla vyvinuta Kancelář strategie a rozvoje webová aplikace, přístupná na Portálu městských částí. Představitelé městských částí mohou prostřednictvím této aplikace zakreslovat a popisovat jevy sledující významné oblasti městského rozvoje. Aplikace slouží v další fázi pro návrh programů, projektů a opatření vhodných pro iniciaci rozvoje městských částí.

[[http://wgp.urp.cz/app/tms/aplik/arcgis\\_api/uzemni\\_rozvaha\\_mc/](http://wgp.urp.cz/app/tms/aplik/arcgis_api/uzemni_rozvaha_mc/)]

## Co jsou "open data"

Otevřená data neboli open data obsahují informace a data bezplatně a volně dostupná na internetu ve strojově čitelném formátu, pro jejichž využití nejsou kladeny legislativní či technické překážky.

Otvírání dat veřejné správy přináší pozitivní aspekty zejména v těchto oblastech:

- poskytování kvalitnějších služeb pro občany
- zvýšení informovanosti obyvatele
- podpora občanské společnosti
- zvýšení ekonomického potenciálu
- zvýšení transparentnosti veřejné správy
- efektivnější práce veřejné správy
- redukce administrativy a zátěže IT infrastruktury veřejné správy

Otevřená data mohou být volně zpracovávána a využívána pro výzkum, tvorbu analýz, ale i ke komerčním účelům pro tvorbu internetových aplikací, čímž se zvyšuje jejich ekonomická hodnota a rozsah využití.

Za otevření dat IPR Praha získal v září 2014 2. místo v soutěži OTEVŘENO X ZAVŘENO, za mapové aplikace a v říjnu 2014 cenu od firmy ARCDATA PRAHA za přínos v oblasti zpřístupňování geoinformací.

[<http://www.geoportal.praha.cz/>]

# Harmonogram spolupráce s MČ

ÚAP - aktualizace 2014

ÚAP - terénní průzkum

8 / 2013  
Letní workshopy s MČ  
- předání mapových podkladů

Úvodní rozvaha k charakteru městských částí



Příprava ÚAP 2016

Webová aplikace - Koncep. str. rozvaha

4 - 5 / 2015

Individuální konzultace s MČ  
- zjišťování veřejného zájmu

2014

2015



1-4. 2014  
ZVEŘEJNĚNÍ 1. ČÁSTI KONCEPTU  
ODŮVODNĚNÍ METROPOLITNÍHO  
PLÁNU


1-9. 2014  
ZVEŘEJNĚNÍ 2. ČÁSTI KONCEPTU  
ODŮVODNĚNÍ METROPOLITNÍHO  
PLÁNU

16. 4. 2015  
Seminář pro městské části  
- postup prací na Metropolitním  
plánu

14. 4. 2014  
Prezentace Konceptu  
odůvodnění Metropolitního  
plánu pro starosty MČ

26. 3. 2015  
Aktualizace ÚAP hl. m.  
Prahy 2014 schválena  
zastupitelstvem

10. – 11. 10. 2015  
VOLBY DO  
ZASTUPITELSTEV  
OBCÍ 2014





# Přehled pořádaných seminářů a workshopů v letech 2013 – 2015

## SEMINÁŘ PRO MĚSTSKÉ ČÁSTI 15. 3. 2013 V SÁLE ZASTUPITELSTVA

Dne 15. března 2013 byl zveřejněn **návrh Zadání Metropolitního plánu<sup>2</sup>** a proběhl seminář pro městské části v sále zastupitelstva HMP. Návrh Zadání Metropolitního plánu je soubor obecných informací a úkolů pro zpracovatele územního plánu, ve kterém jsou zapracovány připomínky městských částí, dotčených orgánů a veřejnosti (včetně občanských sdružení). Připomínky k návrhu zadání mohl uplatnit každý do 18. 4. 2013 dle znění veřejné vyhlášky o projednávání. Schválení návrhu zadání proběhlo dne 19. 9. 2013 Zastupitelstvem HMP Usnesením č. 31/6.

Následně v průběhu jara 2013 pracovala Kancelář metropolitního plánu na přípravě a zpracování prvního pracovního vymezení a pojmenování lokalit ve spolupráci s ostatními odděleními URM (dnes IPR Praha). V červnu 2013 byla publikována první verze vymezení lokalit v měřítku 1:25 000. [ ▶ **Hranice města a lokality** ]

## SEMINÁŘ PRO MĚSTSKÉ ČÁSTI 24. 6. 2013 V REZIDENCI

### PRIMÁTORA

Na tomto semináři pro zástupce městských částí proběhlo představení **10 základních tezí Metropolitního plánu [ ▶ Duch plánu ]** a tím byla otevřena široká společenská diskuse nad metropolitními prioritami. Seminář proběhl 2 dny po představení základních tezí MPP na setkání odborného poradního orgánu Rady hl. m. Prahy nazvaném Metropolitní ozvučná deska. Všechny prezentovaný materiál byl publikován na webových stránkách ÚRM (dnes IPR Praha).

## PŘÍPRAVA A PRŮBĚH LETNÍCH WORKSHOPŮ S MČ V OBDOBÍ 26. 6. - 14. 8. 2013

Ke spolupráci a účasti na workshopech byli zástupci městských částí vyzváni dopisem náměstka primátora. Cílem workshopů bylo objasnit přípravu úvodní rozvahy k charakteru městské části a vymezení lokalit s tím, že připomínky a podklady bylo možné ze strany MČ předávat Kanceláři metropolitního plánu do začátku září 2013, později byl termín posunut na 30. 9. 2013 a na podzim roku 2013 byl termín znovu

**prosloužen až do 15. prosince 2013, z důvodu zpožděného dodání ze strany městských částí. Poslední podklady byly doručeny Kanceláři metropolitního plánu až 9. ledna 2014.**

**Na workshopech byly představeny krátce základní teze Metropolitního plánu [ ▶ Duch plánu ], nové organizace garantů území a přípravy ostatních koncepčních materiálů a informace k prvnímu pracovnímu vymezení lokalit. Zároveň byl městským částem na schůzkách předán výkres prvního pracovního vymezení lokalit pro celou Prahu v měřítku 1:25 000 a byl objasněn pojem Úvodní rozvahy městské části.**

**Úvodní rozvaha městské části** měla obsahovat:

- případné korekce vymezení lokalit a jejich názvů
- charakter a popis území ve vztahu k deseti tezím Ducha plánu
- podstatu ekonomického růstu MČ
- inventuru existujících studií pro MČ, tj. jejich přehled spolu s jejich akceptovatelností

2

ZADÁNÍ METROPOLITNÍHO PLÁNU

Schválená verze ke stažení zde: [http://www.iprpraha.cz/uploads/assets/dokumenty/mup/zadani\\_schvalena\\_verse\\_00.pdf](http://www.iprpraha.cz/uploads/assets/dokumenty/mup/zadani_schvalena_verse_00.pdf)

ARCHIV KOMUNIKACE S MČ  
V KANCELÁŘI METROPOLITNÍHO PLÁNU NA IPR







- inventuru uvažovaných rozvojových a transformačních ploch
- inventuru platného územního plánu a Konceptu 09 ve vztahu ke směřování městské části.

### Workshopů se zúčastnilo 42 městských částí.

V průběhu zasilání podkladů byly městské části požádány o doplnění údajů k existujícím i plánovaným parkům ve správě MČ, popřípadě i k jiným parkům na území MČ. Z 57 městských částí zareagovalo na výzvu k doplnění informací o parcích celkem 36 MČ. Materiály byly použity jako podklad pro Koncept odůvodnění, zejména pro vytvoření hierarchie parků [► **Topografie, krajina a parky**].

Velice důležitým podkladem byly informace o záměrech MČ a vymezení rozvojových ploch. Toto téma bylo převedeno z různých materiálů od MČ do jednotné grafiky. Zejména menší městské části dodaly materiály obsahující velké ambice pro rozvojové plochy (zabírající volnou krajinu v rekreačním a zemědělském zázemí Prahy). Přesto je několik městských částí, které si přejí zachovat svůj charakter a nechtějí pokračovat v extenzivním růstu zastavěného území ve svém katastru.

Většina MČ zpracovala úvodní rozvahu svými prostředky a svými pracovníky či představiteli. 14 MČ zadalo zpracování úvodní rozvahy projektantovi/architektovi. 20 MČ nechalo materiály předané ÚRM (IPR Praha) schválit zastupitelstvem nebo radou městské části.

Všechny materiály, které byly z MČ zaslány na ÚRM (IPR Praha) byly zařazeny do systému dat a také k nim byl zajištěn přístup pro všechny zaměstnance IPR Praha, zejména pracovníky Kanceláře podpory plánu a Kanceláře strategie a rozvoje. Na jaře 2014 byly závěry prezentovány na koordinačním setkání pracovních skupin Strategického plánu

a městské části byly obelány dopisem se shrnutím obdržovaných dat. KMP materiály vyhodnotila a zpracovala do Konceptu odůvodnění, jehož první část byla představena městským částem i veřejnosti na jaře 2014.

### Celkem se do procesu konzultací zapojilo 56 MČ.

### ZAPRACOVÁNÍ PODKLADŮ Z WORKSHOPŮ

Již od zimy 2013 probíhalo následné zpracování podkladů, kdy byly z poskytnutých materiálů zpracovány pomocné mapy a přehledy. Vyjádření MČ k vymezení lokalit a upřesnění jejich názvů byly pro KMP velmi důležitým podkladem. Téma bylo ze strany MČ zpracováno různou formou, prostřednictvím grafické prezentace, textu nebo kombinací obojího.

Získaná data byla převedena pracovníky Kanceláře metropolitního plánu do jednotné grafické podoby a byly k nim připojeny návrhy názvů lokalit od MČ. Výsledná mapa se stala jedním z důležitých podkladů pro druhé pracovní vymezení lokalit, které bylo prezentováno v rámci Konceptu odůvodnění na jaře 2014. [► **Hranice města a lokality**]

### JARO 2014 - PREZENTACE KONCEPTU ODŮVODNĚNÍ

V průběhu jara a léta 2014 byl postupně vydán a prezentován soubor sešitů a map - **Koncept odůvodnění** 3

Koncept odůvodnění Metropolitního plánu je podkladem pro předběžnou diskusi o metodice plánu, o možnostech návrhu, o způsobu možných řešení problémů Prahy a její metropolitní oblasti.

Koncept odůvodnění je otevřením cesty. Celý obsáhlý text je záměrně rozdělen do samostatných sešitů po jednotlivých tématech. Sešity jsou spolu navzájem provázány, a proto se na sebe odkazují. Cílem byla nejen přehlednost a čitelnost, ale





především možnost začít se studiem textů od tématu, který je danému čtenáři nejbližší. Doufáme, že si následně prostuduje i témata, která by ho jinak na první pohled nezaujala.

Každý sešit obsahuje titul a podtitul, který napovídá více o obsahu. Na poslední straně je potom stručný souhrn obsahu sešitu, nebo jeho nejdůležitější myšlenka. Orientaci samozřejmě usnadňuje obsah, ale i předmluva a doslovy, které ve většině sešitů přibližují východisko a podstatu předkládaného materiálu.

#### **JARO - LÉTO 2014 WORKSHOPY V GESCÍ KANCELÁŘE STRATEGIE A ROZVOJE**

V létě 2014 probíhaly v gescí Kanceláře strategie a rozvoje workshopy se zástupci městských částí věnované představení nového uspořádání IPR Praha po transformaci a byly předány šanonny se základními informacemi o jednotlivých sekcích a kancelářích. Hlavní náplní workshopů bylo představení webové aplikace **Strategická koncepční rozvaha 2014 o rozvoji území MČ**.<sup>4</sup> Princip webové aplikace pro další komunikaci a sběr dat ze strany MČ byl zvolen z několika důvodů: pro zvýšení přehlednosti, pro zlepšení způsobu uchování dat i jejich následného zpřístupnění pro další sekce IPR Praha. Zástupci městských částí mohou díky webové aplikaci označit hodnoty, problémy a potenciály na území jednotlivých městských částí v devíti kategoriích (např. veřejná prostranství, fyzická propojení, urbanisticky hodnotné celky, ohniska a centra, parky a další.)

Kancelář metropolitního plánu se shromážděnými daty průběžně pracuje, data slouží jako podklad pro upřesnění jednotlivých částí připravovaného návrhu Metropolitního plánu.

**Webovou aplikaci Strategické koncepční rozvahy vyplnilo celkem 55 městských částí.**

#### **SEMINÁŘ PRO MĚSTSKÉ ČÁSTI 16. 4. 2015 VE VELKÉM SÁLE IPR**

Seminář, který se konal dne 16. 4. 2015<sup>5</sup> za přítomnosti téměř stovky zástupců městských částí, měl za cíl objasnit provázanost sběru dat od MČ pro Územně analytické podklady, Strategický plán a Metropolitní plán Prahy, představit postup prací na Metropolitním plánu a popsat průběh nadcházejících individuálních konzultací s městskými částmi.

#### **Provázanost dat IPR:**


Po úvodním přivítání hostů novým ředitelem IPR Praha Petrem Hlaváčkem následovala první část programu, a tedy souhrnná prezentace tří zástupců jednotlivých sekcí Institutu plánování a rozvoje města přehledně shrnující vše, co se již událo ve spolupráci IPR Praha a městských částí při přípravě Metropolitního plánu, Územně analytických podkladů, Strategického plánu a Strategické koncepční rozvahy.

Nejprve zástupce vedoucího Kanceláře metropolitního plánu Jaromír Hainc upřesnil seznam podkladů, se kterými kancelář pracuje, tedy od dřívějších podkladů (platný Územní plán, Koncept 2009 a k němu zasláné připomínky) až po aktualizované informace čerpané z dodaných úvodních rozvah městských částí (z roku 2013) až po Strategickou koncepční rozvahu 2014. Jaromír Hainc zmínil zejména provázanost Metropolitního plánu s Územně analytickými podklady, jejichž aktualizace byla v březnu 2015 schválena Zastupitelstvem hl. m. Prahy a jež jsou hlavním mapovým podkladem připravovaného plánu.

Následovala prezentace Lucie Stejskalové ze Sekce strategií a politik, která se zabývá nejen aktualizací Strategického

<sup>4</sup> Webová aplikace je dostupná zástupcům MČ na odkazu: [http://wgp.urm.cz/app/tms/apk/argis\\_apl/uzemni\\_rozvaha\\_mc](http://wgp.urm.cz/app/tms/apk/argis_apl/uzemni_rozvaha_mc)

<sup>5</sup> Tisková zpráva a odkaz na videopřednášky: <http://www.iprpraha.cz/clanek/1353/institut-planovani-a-rozvoje-predstavil-mestskym-castem-dalsi-kroky-pri-priprave-metropolitniho-planu>  
BĚHEM WORKSHOPŮ BYL AKTIVNĚ VYUŽÍVÁN  
SYSTÉM GIS PRO STUDIUM DIGITÁLNÍCH PODKLADŮ



**FORMULÁŘ ZPĚTNÉ VAZBY**

**Přírodní Pánev**  
FORMULÁŘ ZPĚTNÉ VAZBY

**CÍLE**

FORMULÁŘ ZPĚTNÉ VAZBY

**Přírodní Pánev**  
FORMULÁŘ ZPĚTNÉ VAZBY

**Přírodní Pánev**  
FORMULÁŘ ZPĚTNÉ VAZBY

plánu, ale také shromažďování a zpracování dat, získaných z webové aplikace Strategická koncepční rozvaha 2014 o rozvoji území MČ. Celkem bylo vyhodnoceno 5709 zaznamenaných jevů. Bylo zdůrazněno, že také Kancelář metropolitního plánu se shromážděnými daty průběžně pracuje a že obsah Strategické koncepční rozvahy bude v následujícím období aktualizován (plánuje se série workshopů na podzim 2015).

Navazující přednášející, Eliška Bradová, vedoucí projektu Územně analytických podkladů hl.m. Prahy (ÚAP), popisovala proces aktualizace ÚAP 2014.<sup>6</sup> Osvětliila způsob sběru dat (také mimo jiné rozsáhlým terénním průzkumem) a jejich zpracování. **Poprvé v historii se připomínkového řízení zúčastnilo 15 městských částí.** Byla zmíněna podstatná informace týkající se zveřejnění mapových podkladů městským částem i veřejnosti.

Toho se týká také příprava publikace **Atlas Praha 5000**, kde budou prezentovány podrobné informace, mj. z průzkumů současného stavu využití území a z **Katalogu městských částí**. Ten by měl v budoucnu obsahovat všechny dostupné informace, které mohou při správě území jednotlivé městské části potřebovat. Eliška Bradová tímto vyzvala přítomné zástupce k zasílání námětů, co by tzv. Katalog městských částí měl obsahovat, a k poskytování zpětné vazby nejen k samotným ÚAP hl. m. Prahy, ale i k informacím z terénních průzkumů.

#### ■ Seznámení zástupců MČ s dosavadní prací a dalšími kroky přípravy MPP

Následně představil vedoucí týmu zpracovatelů Metropolitního plánu architekt Roman Koucký postup prací na návrhu Metropolitního plánu, a to v částech:

- 1/ Lokalita jako základní jednotka plánu
- 2/ Funkční pojetí plánu - vybavenost města, dostupnost parků
- 3/ Strukturální analýza, principy regulace, krycí list lokality
- 4/ Řád a chaos, případová studie Dejvice

#### ■ Byl vysvětlen obsah nadcházejících individuálních konzultací IPR Praha s městskými částmi

##### WORKSHOPY S MČ DUBEN - KVĚTEN 2015

Následně po úvodním semináři Kancelář metropolitního plánu vyzvala všechny pražské městské části k intenzivním konzultacím nad rozpracovaným návrhem Metropolitního plánu Prahy.


Po většinu dubnových a květnových dní roku 2015 si Kancelář metropolitního plánu vyhradila čas na detailní konzultace o území se zástupci všech pražských městských částí. Denně se dva týmy setkávaly se dvěma až třemi městskými částmi na několika hodinových individuálních schůzkách nad mapou území jednotlivých městských částí. Cílem konzultací bylo získání zpětné vazby na dosavadní spolupráci s městskými částmi a ověření správnosti a aktuálnosti zapracovaných podkladů a požadavků.

Celkem se uskutečnilo od 20. 4. do 22. 5. na IPR Praha v pracovním prostředí velkého sálu, rozděleném na několik debatních sektorů, 57 konzultací se zástupci jednotlivých městských částí, a to s rovným přístupem k malým i velkým částem.

Společně tak nad plány diskutovali starostové, radní pro územní rozvoj, zastupitelé nebo předsedové komisí a další odborníci na dané území společně s architekty z Kanceláře metropolitního plánu. Týmy byly doplněny specialisty na dopravu, infrastrukturu i krajinnu, specialisty ze sekce Strategií a politik IPR Praha a garanty území z Kanceláře podpory plánu.

V průběhu schůzek byla nejprve identifikována témata, na kterých je možné dosáhnout široké shody, včetně ujasnění







metropolitních priorit a zásad, a poté se rozvíjela diskuse nad jednotlivostmi a problematickými tématy. Architekti z Kanceláře metropolitního plánu zaznamenávali všechny vstupy, náměty a požadavky MČ. Atmosféra byla pracovní a neformální a, až na ojedinělé výjimky, velice konstruktivní. Všichni zúčastnění si byli vědomi, že se jedná o dobrovolnou nezávaznou spolupráci, zákonem nijak nepředepsanou. Na samotných konzultacích se plán nekreslil, ale zpřesňovaly se a popisovaly lokální potenciály a problémy tak, aby pak mohly být znovu nahlédnuty komplexně z perspektivy města jako celku.

Přínos schůzek byl oboustranný. Architekti a odborníci z Kanceláře metropolitního plánu získali aktualizovaná a upřesněná data a informace o dalším rozvoji, prioritách, problematických místech i chybějící vybavenosti jednotlivých městských částí. Zástupci městských částí naopak oceňovali pečlivost, s jakou byly detaily jednotlivých území prodiskutovány a zejména individuální přístup a svědomitou přípravu konzultací. V několika případech bylo domluveno doplnění či předání dalších aktuálních podkladů ze strany MČ. Některé městské části projevily zájem o navazující konzultace nad tématy, u kterých vzhledem ke složitosti bude nutná účast dalších specialistů.

Mnohé z městských částí projevily Kanceláři metropolitního plánu podporu nejen pozitivním vyplněním dotazníku, ale také prosřednictvím článků v celopražských tiskovinách, lokálních listech či televizních reportážích.

**Institut plánování a rozvoje hl. m. Prahy od schválení Zadání Metropolitního plánu v roce 2013 považuje spolupráci s městskými částmi za organickou součást přípravy návrhu. Návrh Metropolitního plánu bude po dokončení oficiálně předán pořizovateli plánu, jímž je Odbor územního rozvoje MHMP, a ten jej předloží následně k projednání dle zák. 183/2006 Sb.**

# Fotografie semináře ze dne 16. 4. 2015

FOTO ŠTANISLAV PECHÁČEK













# Seminář o Metropolitním plánu pro městské části

MARIANA PANČÍKOVÁ  
(24-04-2014)

Institut plánování a rozvoje (IPR) se při tvorbě svých dokumentů participaci nebrání, naopak je po celou dobu své existence od roku 2012 institucí neobyčejně otevřenou, pohostinnou a v tom nejlepším slova smyslu nízkoprahovou. To se projevilo i na semináři pro politickou reprezentaci pražských městských částí, který proběhl 16. dubna 2015 a týkal se postupu prací na připravovaném Metropolitním plánu. Seminář zahájil sérii workshopů s městskými částmi, kdy se dva týmy odborníků z Kanceláře metropolitního plánu individuálně věnovaly zástupcům Městských částí, jejich otázkám i problémům.

Přestože není Institut plánování a rozvoje Prahy k průběžnému pojednávání svých výstupů vázán zákonem a dokonce ani dobrým zvykem, přišel znovu – po podzimních změnách na radnicích – s nabídkou společně předem najít shodu tak, aby později v „ostrém režimu“ projednávání plánu nedocházelo ke zbytečným konfliktům.

Zdá se, že až na výjimky všech 57 městských částí s IPRem poměrně ochotně spolupracuje, a to nejen cestou osobní účasti svých zástupců na jednáních, ale také aktivním podílem na tvorbě nových progresivních nástrojů, jako je Úvodní rozvaha nad Metropolitním plánem. Ta umožnila revidovat nové jednotky Metropolitního plánu, nazvané lokality i jejich specifické názvy; dále řešila vztah daného území k Deseti základním tezím plánu, na kterých je celkový koncept plánu vystavěn, analyzovala stav parků, potenciál rozvojových a transformačních ploch a nakonec monitorovala i celkové směřování městské části.

Dalším novým komunikačním nástrojem

mezi Institutem a městskými částmi je Koncepční strategická rozvaha, která je sběrem dat a následným vyhodnocením nejúčinnějších informací o území (v řádu tisíců informací) a slouží strukturálnímu pojetí plánu. Tyto informace, jejich míru detailu, počet i vztah ke kvalitě života by plán postavený na funkčních plochách nedokázal absorbovat a už vůbec ne jím dodat přidanou hodnotu, zatímco strukturální plán tyto informace přetaví ve prospěch obyvatel města. Obě rozvahy a jejich výstupy jsou zpracovány i digitálně. (Koncepční strategická rozvaha je nástrojem spravovaným a aktualizovaným Kancelářem strategie a rozvoje IPR Praha).

Územně analytické podklady sice nejsou žádnou novinkou, jejich současné provedení je ale nově strukturováno a formálně provedeno tak, aby se daly bezkolizně použít i pro Metropolitní plán. Tento dokument je nejen vypořádaný a schválený zastupitelstvem hl.m. Prahy, je oficiálně a volně přístupný a je možné nad ním s příslušnou participující radnicí konkrétně a konstruktivně jednat.

Na semináři byl zástupcům městských částí také odprezentován neaktuálnější stav rozpracovanosti konceptu Metropolitního plánu, nazvaný Druhá část Konceptu odůvodnění. Novinkou například je, že po diskusích zúčastněných stran z loňského roku je lokality Prahy celkem 806 (jejich počet tedy mírně vzrostl), ty jsou nyní kompletně zaříděny podle svého charakteru, je stanovena míra jejich stability a jsou vymezeny lokality transformační i rozvojové.

Dále jsou v plánu vyznačeny metropolitní

priority a také jsou definována území, u nichž panuje předpoklad budoucího zpracování detailního Územního plánu vymezené části hl.m. Prahy. Pro celou metropoli je podrobně zakreslena vybavenost města (školy, parky atd.) a je zjištěn stav jejich deficitů; v budoucnu bude do Metropolitního plánu zapracována mapa veřejných prostranství a parametry stavebních bloků. Městských bloků je analyzováno téměř dvanáct tisíc a výsledky obsáhlé analýzy jsou přehledně destilovány do sofistikovaných diagramů. Vyvrcholením této fáze Metropolitního plánu jsou krycí listy, tedy jakýsi katalog lokalit, přičemž každý list je naplněn pozoruhodným množstvím přehledně strukturovaných parametrů i map. Krycí listy lokalit mají šanci stát se uživatelsky nejpříjemnější částí při čtení plánu. Doplňující popis individuálního charakteru každé z lokalit podporuje identifikaci obyvatel s lokalitou.

Podle vedoucího pracovního týmu Kanceláře metropolitního plánu Romana Kouckého „územní plán není výsadou sociálních inženýrů, ale dohodou o budoucnosti všech“. Proto by měl být srozumitelný a takto je i formulován.

Dále by měl být plán vyvážený a jednoduchý – Koucký to vysvětluje jako „hledání minima toho, co musíme, nikoli maxima toho, co můžeme“. Podle něj Praha krom jiného potřebuje plán stabilní a stabilizační a nástrojem této stabilizace bude dosud opomíjená kompozice, tedy uspořádání jednotlivých prvků města. Čtvrtým silným akcentem je iniciační role plánu, kdy „plán musí být usnadněním cesty, nikoli brzdou rozvoje“.

Seminář i workshopy pro městské části jsou ze strany IPR nepovinným, přátelským





# Fotografie z workshopů s MČ duben – květen 2015

FOTO JIŘÍ DEYL



































# Rozpis workshopů s MČ duben – květen 2015

	DUBEN XVII							KVĚTEN							
	20	21	22	23	24	25	26	27	28	29	30	1	2	3	4
1. skupina	Praha 7				Praha 3					Praha 10					Praha 9
2. skupina	Dolní Počernice		Libuš					Lochkov		Troja					Sliveneč
	Běchovice		Klánovice					Praha 15		Satalice					Praha 22
															Lipence
															Čakovice





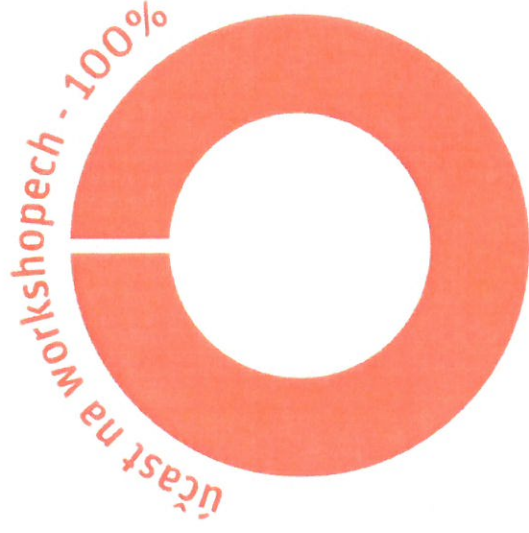
# Vyhodnocení workshopů s MČ duben – květen 2015

Kancelář metropolitního plánu považuje spolupráci s městskými částmi za nedílnou součást přípravy návrhu. Rozpracovanost Metropolitního plánu se na jaře 2015 dostala do fáze, kdy bylo možné konzultovat konkrétní návrhy a zaměry městských částí s cílem definovat veřejný zájem. Ke všem městským částem, malým i velkým, přistupujeme rovnocenně, všechny měly nárok na vlastní individuální konzultace.

Ze strany městských částí byla tato snaha Institutu plánování a rozvoje vnímána velice pozitivně, jednání probíhala v pracovním duchu a byla pro zpracovatele Metropolitního plánu velkým přínosem. Všechny předané informace budou analyzovány a, po zvážení všech souvislostí a celoměstských priorit, zapracovány do návrhu MPP. Návrh Metropolitního plánu bude po dokončení oficiálně předán pořizovateli plánu, jímž je Odbor územního rozvoje MHMP, a ten jej následně předloží k projednání dle zák. 183/2006 Sb.

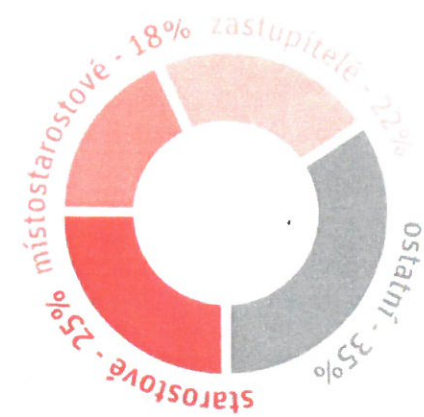
Na závěr setkání byli účastníci požádáni o vyplnění anonymního dotazníku zpětné vazby, jehož vyhodnocení je reflexí konzultací ze strany městských částí.

Lze konstatovat, že očekávání a cíle konzultací s městskými částmi představené na předchozím dubnovém semináři byly splněny, účastníci je považovali za velmi užitečné a chtějí pokračovat v nastavené komunikaci. Devadesát procent jednotlivých městských částí bylo zastoupeno nejvyšší politickou reprezentací, což dokládá **obrovský zájem o konzultace ze strany demokraticky zvolených zástupců městských částí na přípravě Metropolitního plánu.**

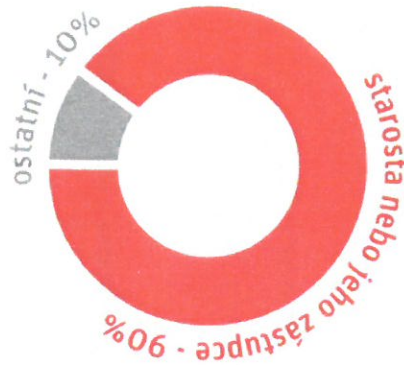


zúčastnilo se **57 MČ**  
nezúčastnilo se **0 MČ**





#### SLOŽENÍ ZÁSTUPCŮ MĚSTSKÝCH ČÁSTÍ (66% POLITICI)



#### 90% MČ BYLO ZASTOUPENO NEJVYŠŠÍ REPREZENTACÍ

**57** městských částí

**90%**

městských částí bylo zastoupeno buď starostou anebo místostarostou

**170**

hostů

z nich bylo:

**43**

starostů MČ

**31**

místostarostů MČ

**38**

zastupitelů MČ

**8**

hostů bylo zároveň zastupiteli MHMP

- Celkem se konzultací zúčastnilo na 170 hostů. V průměru jednu městskou část zastupovali 3 lidé.

- Na schůzkách byli zastoupeni členové politických reprezentací (66%), dále především úředníci a odborní konzultanti městských částí. MČ si s sebou jako konzultanty přizvali 18 architektů.

- Celých 90% městských částí bylo zastoupeno nejvýše volenými zástupci, tedy starosty nebo místostarosty. Schůzek se zúčastnilo 43 starostů a 31 místostarostů.

- Workshopy se zúčastnilo 8 členů Zastupitelstva MHMP.

- Schůzky byly genderově vyvážené, celkem se účastnilo 47% žen.

## VYHODNOCENÍ ZPĚTNÉ VAZBY

„Zpětné vazby od zástupců městských částí si velice ceníme. Říkají nám totiž, že jsou pro ně konzultace velmi užitečné“

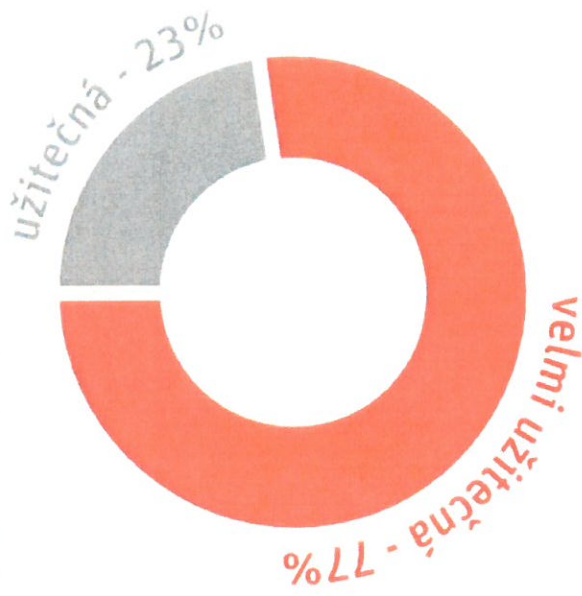
PETR HLAVÁČEK, ŘEDITEL IPR

„Zachovat vzájemnou spolupráci a informovanost“

„Vše, co jsme dnes měli na srdci jsme konzultovali“

„Vše bylo prodiskutováno“

Z DOTAZNÍKŮ ZPĚTNÉ VAZBY



nikdo neoznačil  
workshopy za neužitečné

- Všichni hosté měli možnost vyplnit anonymní dotazník se zpětnou vazbou. V dotazníku označovali proběhlou chůzku za velmi užitečnou, užitečnou nebo neužitečnou.
- Dotazník odezdalo 88% hostů. (149 ze 170)
- Nikdo neoznačil setkání za neužitečné.
- 77% odpovědělo, že setkání bylo velmi užitečné, 23% že užitečné.
- Zpětná vazba potvrdila naše dojmy ze setkání, naprostá většina zúčastněných byla se spoluprací velice spokojená.



#### TÉMATA PRO DALŠÍ ÚVAHU:

Součástí formuláře zpětné vazby byla možnost vytýpat témata, která nebyla na konzultaci zmíněna či dostatečně probrána. Někteří zástupci dotazník zpětné vazby doplnili následujícími poznámkami:

- Dotazy se často týkaly jiných dílčích úkolů a konkrétních projektů ostatních kanceláří IPR Praha v konkrétním území.
- Pouze 15% respondentů má zájem o další konzultace dopravních témat, což je v kontextu běžných pražských jednání velice málo. Dopravní koncepci se podařilo dobře prezentovat a prodiskutovat.
- Byl projevěn zájem o prohloubení vztahů a spolupráce s okolními MČ a se Středočeským krajem.
- Několikrát se projevilo přání konzultovat celoměstské priority, které se jednotlivých městských částí dotýkají.
- Pouze dva respondenti se zmínili o potřebě podrobněji vysvětlit některé z tezí plánu. Semináře a workshopy tedy dostatečně vysvětlily metodiku a nástroje MPP. Zástupci městských částí se v něm orientují a jsou schopni vést konstruktivní debatu.
- 52% respondentů potřebu doplnit komentář nevyužila, dalších 15% respondentů výslovně vyjádřilo přání pokračovat v nastaveném formátu komunikace. To znamená, že minimálně 67% dotázaných bylo s rozsahem workshopů naprosto spokojeno.

#### ANALÝZA VÝSTUPŮ WORKSHOPŮ:

Získané podněty budou během června 2015 analyzovány a porovnávány. Kancelář metropolitního plánu je posoudí ve vztahu k celému městu a nadřazené dokumentaci. Předběžně se dají různé náměty městských částí shrnout do několika tematických kategorií:

- Podněty k vnitřní a vnější krajině
- Návrh nových center (náměstí a návsi), nová propojení
- Požadavky na změnu zátěže lokalit, transformačních a rozvojových ploch
- Požadavky na rozšíření rozvojových a transformačních ploch
- Požadavky na nové rozvojové a transformační plochy
- Požadavky na zpracování podrobnější dokumentace
- Nesouhlas s nadřazenou dokumentací (okruh, paralelní dráha)
- Požadavky na úpravu automobilových propojení a mostů
- Požadavky na úpravu tramvajových tratí
- Požadavky na občanskou a technickou vybavenost
- Nesrovnalosti mezi požadavky městských částí

Předběžná analýza výstupů z konzultací s MČ







# Média: workshopy s MČ duben – květen 2015

ČT 24 - ZPRÁVY Z REGIONŮ, REPORTÁŽ UVEŘEJNĚNÁ DNE 22. 5. 2015

*Priměst život na rozkouskované břehy Vltavy anebo vytvořit z frekventované Radlické ulice příjemnou městskou třídu.*

*Takové plány mají tvůrci Metropolitního územního plánu.*

*Plánují například vznik parků a rekreačních zón v zatím*

*nevyužívaných oblastech na levém břehu Vltavy v Praze 7.*

*Využití nábreží jako parku je součástí připravovaného*

*Metropolitního územního plánu. Ten jednání se soukromými*

*vlastníky zjednoduší. Díky němu bude totiž jasné, jaký má*

*mít celé nábreží charakter. Radní Prahy 7 Lenka Burgerová*

*připomněla, že podle Metropolitního plánu by se právě*

*nábreží měla stát veřejným prostorem.*

*"Na některých místech mají být nábreží zelená, na jiných*

*částech Metropolitní plán předpokládá, že to budou spíš*

*nábreží typu náplavka v centru," řekla Lenka Burgerová.*

<http://www.ceskatelevize.cz/ct24/regiony/312346-na-brezich-vltavy-volesovcich-a-tibni-by-mohli-vzniknout-velky-park/>

MLADÁ FRONTA DNES, PARADOX PRAHY: ZELENÁ S MÁLO PARKY, ČLÁNEK ZE DNE 20. 5.

2015, AUTOR TEREZA BLAŽKOVÁ

*„Pražské radnice nyní kladou největší důraz na kvalitu*

*městského života, tedy na to, aby Pražané kolem sebe měli*

*hezké prostředí, dostatek parků nebo dobrou občanskou*

*vybavenost. Kromě toho si stěžují také na neprospurnost*

*a nepropojenost některých míst...."*

*„Nyní konzultujeme připomínky s jednotlivými městskými*

*částmi. Znovu si otevíráme nedostatky, které nám už dříve*

*nahlásili bývalí zastupitelé," popisuje Hlaváček. Podle něj se*

*požadavky nových starostů příliš neliší. „Když někde chybí*

*školkka, tak se to po výměně politické reprezentace nezmění.*

*chybí tam stále," říká Hlaváček.*

IDNES.CZ, PRAHA MÁ MÁLO POUŽITELNÝCH PARKŮ, ALE PŘÍLIŠ „MĚSTSKÝCH DŽUNGLI",

ČLÁNEK ZE DNE 31. 5. 2015, AUTOR TEREZA BLAŽKOVÁ

*„V Praze se musí například více propojovat ulice. To*

*současný plán vůbec nedefinuje, takže máme v metropoli*

*bloky domů, u kterých jsou slepé ulice. Když pak chce člověk*

*do parku za domem, musí celý blok nesmyslně obcházet,"*

*přibližuje Hlaváček.*

*Podle IPR by se kromě ulic měly více propojovat také*

*jednotlivé městské části. Jejich zástupci totiž často vnímají*

*problémy jen z hlediska svého území. Prahu je ale podle IPR*

*důležité brát jako celek. Hranice mezi městskými částmi by*

*měly být „propustné".*

[http://praha.idnes.cz/praha-ma-malo-parku-oak-/praha-zpravy.aspx?c=A150520\\_2163712\\_praha-zpravy\\_nub](http://praha.idnes.cz/praha-ma-malo-parku-oak-/praha-zpravy.aspx?c=A150520_2163712_praha-zpravy_nub)

REGIONY 24.CZ-SÍTĚ INTERNETOVÝCH NOVIN, PRAHA 10 SE AKTIVNĚ PODÍLÍ NA PŘÍPRAVĚ

METROPOLITNÍHO PLÁNU, ČLÁNEK ZE DNE 28. 5. 2015, AUTOR ALICE NUSSBERGEROVÁ

*„Dostupnost parků, oblastí určené k rozvoji či transformaci*

*a území, kde chybí odpovídající veřejné vybavení, byly*

*hlavními tématy setkání zástupců Prahy 10 a Institutu*

*plánování a rozvoje hl. m. Prahy (IPR), které se uskutečnilo*

*minulý měsíc. Informační schůzka se konala v rámci*

*přípravy nového pražského územního plánu, tzv.*

*Metropolitního plánu (MP).*

*Zástupci Prahy 10 a IPR se shodli na tom, že hlavní přírodní*

*osou Prahy 10 je potok Botič a že je nutné propojit na sebe*

*navazující přírodní plochy. „V tomto směru chci především*

*otevřít diskusi o budoucím využití území Slatín. Zatím*

*jde o „pole" uprostřed naší městské části, které má ale*

*obrovský potenciál a za 20 let bude pro Prahu 10 klíčové,"*

*uvedl radní Zoufalík.*

<http://www.regiony24.cz/11214827-praha-10-se-aktivne-podili-na-priprave-metropolitniho-planu>



Odkazy na zprávy z proběhlých konzultací, publikované na webech nebo v lokálních novinách městských částí (v době zpracovávání tohoto sešitu byla většina článků do lokálních novin městských částí teprve v přípravě):

LOKÁLNÍ NOVINY-PRAHA 5

*Metropolitní plán: Praha 5 konzultovala podněty k jednotlivým lokalitám*

*„Podporujeme to, jak vzniká Metropolitní plán, a chceme v těchto konzultacích nadále pokračovat.“  
komentuje v časopise Pětka pro vás spolupráci 1. zástupce starosty Prahy 5 Lukáš Budín (SZ).*

ŠANCE PRO POČERNICE

*IPR představil městským částem, jak pokročila příprava Metropolitního plánu. Na semináři, kterého se 17. 4. 2015 zúčastnila téměř stovka zástupců městských částí – za MČ Praha 20 starostka Hana Moravcová a vedoucí Stavebního úřadu Richard Měšťan, rozhodl IPR dosavadní spolupráci a zároveň představil další kroky při přípravě celopražských dokumentů, na jejichž vzniku se budou městské části významně podílet.*

<http://www.sancepro pocernice.cz/>

# Paradox Prahy: zelená s málo parky

PRAHA je v rozporu. Málo je lesů, spousta je parků. V Holešovičkách v Praze 4. Jiným částem Prahy je však málo zelených ploch. Přiblížíme si to v článku o městské džungli. Jedna se o místa, která jsou často zarostlá křovinatou vegetací, druhá se o místa, která jsou často zarostlá křovinatou vegetací. Jedna se o místa, která jsou často zarostlá křovinatou vegetací, druhá se o místa, která jsou často zarostlá křovinatou vegetací.

... a další text...

**IDNES.cz / Praha a střední Čechy**

IDNES.cz Zprávy Křepa Sport Kultura Ekonomika Bydlení Technol. Ono Rakvus Auto

**Praha a střední Čechy** Zprávy Sport Učební řady Mlad. Práce Reality

## Praha má málo použitelných parků, ale příliš městských džunglí

Aktivní je Praha jedním z nejzelenějších měst Evropy, velká část zelených ploch metropole nevyužívá. Jedna se o místa, která jsou často zarostlá křovinatou vegetací, druhá se o místa, která jsou často zarostlá křovinatou vegetací.

... a další text...



Foto: Městský úřad Praha 4, Městský úřad Praha 4

Jinými slovy, jsou to zákoutí, do kterých by šel člověk jen těžko na procházku se psem nebo si jít tak odpočinout. Ve stavu džungle jsou i některé lesíky například podél ulice v Holešovičkách v Praze 4. Jiným příkladem džungle je Trávník podél ulice v Praze 4.

... a další text...



Foto: Městský úřad Praha 4, Městský úřad Praha 4

... a další text...



Foto: Městský úřad Praha 4, Městský úřad Praha 4

... a další text...

... a další text...

## Definice městských parků v Praze je nová

... a další text...

... a další text...

... a další text...

... a další text...

... a další text...

... a další text...

... a další text...

... a další text...

... a další text...

... a další text...

... a další text...

... a další text...

... a další text...

... a další text...

... a další text...

... a další text...

... a další text...

# 024

Uprchlíká knize 70. výročí konce

... a další text...

... a další text...

... a další text...

... a další text...

... a další text...

... a další text...

... a další text...

... a další text...

... a další text...

... a další text...

... a další text...

... a další text...

... a další text...

... a další text...

... a další text...

## Praha 10 se aktivně podílí na přípravě Metropolitního plánu

... a další text...

... a další text...

... a další text...

... a další text...

... a další text...

... a další text...

... a další text...

... a další text...

... a další text...

... a další text...

... a další text...

... a další text...



Foto: Praha 10.cz

Dostupnost parků, oblasti určené k rozvoji či transformaci a uzemí, kde chybí odpovídající veřejné vybavení, byly hlavními tématy setkání zástupců Prahy 10 a Institutu plánování a rozvoje hl. m. Prahy (IPR), které se uskutečnilo minulý měsíc. Informační schůzka se konala v rámci přípravy nového pražského územního plánu, tzv. Metropolitního plánu (MP).

Zástupci Prahy 10 a IPR se shodli na tom, že hlavní přírodní osou Prahy 10 je potok Sotík a že je nutné propojit na sebe navzájem přírodní plochy. V tomto směru chcí především otevřít úzkou, o budoucím využití území Satin. Zatím jde o „pole“ uprostřed naší městské části, které má ale obrovský potenciál a za 20 let bude pro Prahu 10 klíčové. Uvedl radní Zoufalík. Podobný názor zastávají i představitelé IPR, kteří potřebnou proměnu uzemí

... a další text...

... a další text...

... a další text...

... a další text...

... a další text...

... a další text...

... a další text...

... a další text...

... a další text...

... a další text...

... a další text...

... a další text...




Foto: Praha 10.cz

... a další text...

... a další text...

... a další text...

... a další text...



Jste zde » Úřad » Průleky » Metropolitní plán

Živé vysílání Pořady ČT24 Kauzy

Domácí Regiony Ekonomika Svět Kultu

# V Holešovicích a Libni st velký park



...ované břehy  
...vané Radlické ulice  
...itního územního  
...evyužívaných ob

...běnec pro Pedagogus 2018 (vlevo: Jiříka Váňová)

Dvousedle, azyrcem vám dle křesťevě vstřímeš z 2 rokům výstřední, rpr  
...vzájemnějším těšením, je poročita přibývá metropolitního plánu  
...východních čar, za mě, by v 2017 zřídila nové sonda zájezdů  
...středního úřadu, Rostislav Mlýnský, zveřejní své vzhledově a vzhledu  
...zřetelně představuje další kroky při přípravě metropolitního plánu  
...přičemž seznam se budou měnící částí vztahové bodů



...to se st. vstřímeš, Mlýnský

...stí bývalé betonárky Prahá, tedy za Nádražím  
...m, kde nocují bezdomovci, přitom na druhém břehu  
...lostečka a řada lidí tam chodí i na procházky. Přitom  
...mohlo být příjemné území vhodné pro odpočinek a

## Metropolitní plán

### Pozvánka na magistrátní semináře o Metropolitním plánu a Pražských stavebních předpisech

Pozvánka na semináře o Metropolitním plánu a Pražských stavebních předpisech pořádané MHPM Městská část Praha 5 si dovoluje upozornit veřejnost, že v pondělí 14. dubna od 14.00 hodin pořádá Magistrát hl. m. Prahy v zasedacím sále Zastupitelstva hl. města (Marianské náměstí 2, Praha 1) odborný seminář k právě vznikajícímu Metropolitnímu plánu. ...

Publikováno: 07.04.2014, přečteno: 16523x, autor: Kancelář starosty

### Kontaktní adresa pro připomínky občanů k Metropolitnímu plánu a územnímu rozvoji

Pokud máte dotazy, připomínky či návrhy k tématu Metropolitního územního plánu či územnímu rozvoji, můžete je zaslat na speciálně zřízenou adresu metropolitni.plan@praha5.cz ...

Publikováno: 19.02.2014, přečteno: 4938x, autor: Kancelář starosty

### Rozvaha o charakteru území MČ Praha 5

Dokument Rozvahy o charakteru území MČ Praha 5 si můžete prohlédnout online na této adrese: [http://issuu.com/praha5/docs/rozhava\\_o\\_charakteru\\_zem\\_obrahy](http://issuu.com/praha5/docs/rozhava_o_charakteru_zem_obrahy) ...



Napište starostovi  
Vaše dotazy a názory  
mě vždy zajímají!  
Vaš starosta, MUDr. Radek Klíma



Nahlásit nepořádek!

Rezervační systém

Mapa volnočasových aktivit Praha 5

Praha 5

**Náš postoj**  
• je rozhodl se odvolat zastupitelstvo metropolitního plánu  
• je rozhodl se odvolat zastupitelstvo metropolitního plánu  
• je rozhodl se odvolat zastupitelstvo metropolitního plánu



Od zahájení spolupráce s městskými částmi v březnu roku 2013 se spolupráce s Kanceláří metropolitního plánu opět zintenzivnila v období dubna až května 2015.

Po úvodním dubnovém semináři následovalo 57 konzultací se zástupci všech městských částí, na kterých se ověřovaly informace, týkající se zejména veřejného zájmu.

Z průběhu setkání vyplynulo, že si účastníci schůzek cení zejména možnosti vyjádřit a definovat potřeby městských částí ještě před zahájením oficiálního projednávání.

Na základě vyhodnocení dotazníku zpětné vazby je zřejmé, že si městské části přejí i nadále pokračovat v nastavené komunikaci, což je velkým povzbuzením pro další spolupráci. Operativní komunikace přispívá úspěšné koordinaci zájmů všech zúčastněných městských částí v oblasti plánování města.

Získaný aktualizovaný soubor informací bude dále sloužit jako jeden z důležitých podkladů, který bude, po zvážení všech souvislostí a celoměstských (metropolitních) priorit, zapracován do návrhu MPP. Podklady a informace, získané v průběhu konzultací jsou v současné době zpracovávány a vyhodnocovány tak, aby mohly být znovu nahlédnuty z perspektivy města jako celku.

Konzultace s městskými částmi  
Zpráva z workshopů a seminářů

/

Územní plán hlavního města Prahy  
Metropolitní plán  
Koncept odůvodnění

/

Institut plánování a rozvoje hlavního města Prahy  
Kancelář Metropolitního plánu  
Vyšehradská 57, 128 00 Praha 2  
[www.iprpriaha.cz/metropolitniplan](http://www.iprpriaha.cz/metropolitniplan)

AUTORSKÝ TÝM :

doc. Ing. arch. Roman Koucký,  
Ing. arch. Annamaria Bohuniczký, Ing. arch. Monika Čermáková,  
Ing. arch. MGA. Eva Červínková, Ing. arch. Natálie Dvorská,  
Ing. arch. Jiří Deyl, Ing. arch. Jaromír Hainc,  
Ing. arch. Alena Hrabětová, Ing. arch. Marie Janíčková,  
Ing. arch. Michal Leňo, Ing. arch. Kristýna Lhotská,  
MGA. Jakub Filip Novák, RNDr. Martin Kubeš (krajina),  
Ing. Petr Hrdlička (městské inženýrství), Ing. Jan Špilar (doprava)

SPOLUPRÁCE:

Mgr. Eliška Bradová, Ing. arch. Petr Hlaváček, Ing. Petr Návrat, MSc.,  
Ing. arch. Lukáš Makovský, Ing. arch. Mariana Pančíková, Stanislav Pecháček,  
MGA. Lucie Stejskalová, Ing. arch. Zuzana Tlachová

GRAFICKÝ KONCEPT : Ing. arch. Kateřina Dolejšová

první vydání / 52 stran

© IPR/SPM/KMP, 2015–05

Koncept odůvodnění Metropolitního plánu vydal  
Institut plánování a rozvoje hl. m. Prahy. Jednotlivé sešity,  
samostatné obrazy, text i dílčí části je možné (s ohledem  
na autorský zákon) šířit, kopírovat a rozmnožovat  
libovolnou technikou. Rozsáhlejší citaci nebo vyšší náklad  
je nutno dojednat s vydavatelem. Vždy je nutné uvést zdroj.  
Neprošlo jazykovou úpravou.



Kancelář metropolitního plánu aktivně spolupracuje s městskými částmi od doby svého založení. Tento sešit dokumentuje průběh seminářů i workshopů v letech 2013 – 2015, na kterých zástupci jednotlivých městských částí společně s architekty a odborníky z Kanceláře metropolitního plánu diskutovali individuální i společná témata městských částí za účelem jejich zpětného nahlédnutí z perspektivy města jako celku.

*„Zpětné vazby od zástupců městských částí si velice ceníme. Říkají nám totiž, že jsou pro ně konzultace velmi užitečné“*

PETR HLAVÁČEK, ŘEDITEL IPR