ÚZEMNÍ STUDIE PRAŽSKÉHO METROPOLITNÍHO REGIONU 1

objednatel MINISTERSTVO PRO MÍSTNÍ ROZVOJ ČR

doc. Ing. Klára Salzmann, Ph.D.

25. ledna 2024
prezentace analytické části

ZHOTOVITEL

Společnost pro Územní studii PMR

Institut plánování a rozvoje hlavního města Prahy

Atelier T – plan, s.r.o.

Vodohospodářský rozvoj a výstavba a.s.

Poddodavatel

doc. Ing. Klára Salzmann, Ph.D.

doc. Ing. Klára Salzmann, Ph.D.

ZPRACOVATELSKÝ TÝM ZHOTOVITELE

dopravní infrastruktura

Marie Wichsová (T–plan), Václav Novotný, Marek Zděradička, Jan Zalabák, Jakub Zajíček, Martin Čálek, Matěj Petr, Marek Binko, Roman Lamberský, Alžběta Gardoňová, Antonín Paduán (IPR)

technická infrastruktura

Pavel Menhard, Lukáš Vlček (VRV), Michal Novák, Jan Bayerle, Luboš Nykl, Daniel Korejs, Aslanbek Balkizov (IPR)

zelená infrastruktura a krajina

Klára Salzmann, Alena Smrčková, Zuzana Štemberová, Eva Jeníková, Michal Nosál (tým Salzmann), Lukáš Vlček (VRV), Martin Fejfar, Martin Kubeš, Michaela Hanzlová (IPR)

sídelní struktura

Karel Beránek, Jan Müller, Lukáš Pospíšil (T–plan), Michal Leňo, Jiří Deyl, Martin Bukovský, Michaela Jandeková, Alena Dvořáková, Ivana Kúsková, Daniel Volek, Martina Koukalová, Tomáš Brabec, Nina Dvořáková, Veronika Marianovská (IPR)

HARMONOGRAM STUDIE

Analytická část (I. etapa)

červen 2023 – předání 1. části
srpen 2023 – zhotovitel obdržel pokyny k dopracování
září 2023 – odevzdání 2. části (na základě pokynů k dopracování)

Návrhová část (II. etapa)

květen 2024 – předání 1. části
červenec 2024 – zhotovitel obdrží pokyny k dopracování
srpen 2024 – odevzdání 2. části (na základě pokynů k dopracování)
září/říjen 2024 – akceptační řízení

ŘEŠENÉ ÚZEMÍ

IPR Praha — Územní plán hl. m. Prahy

METROPOLITNÍ PLÁN

Výkres širších vztahů 0

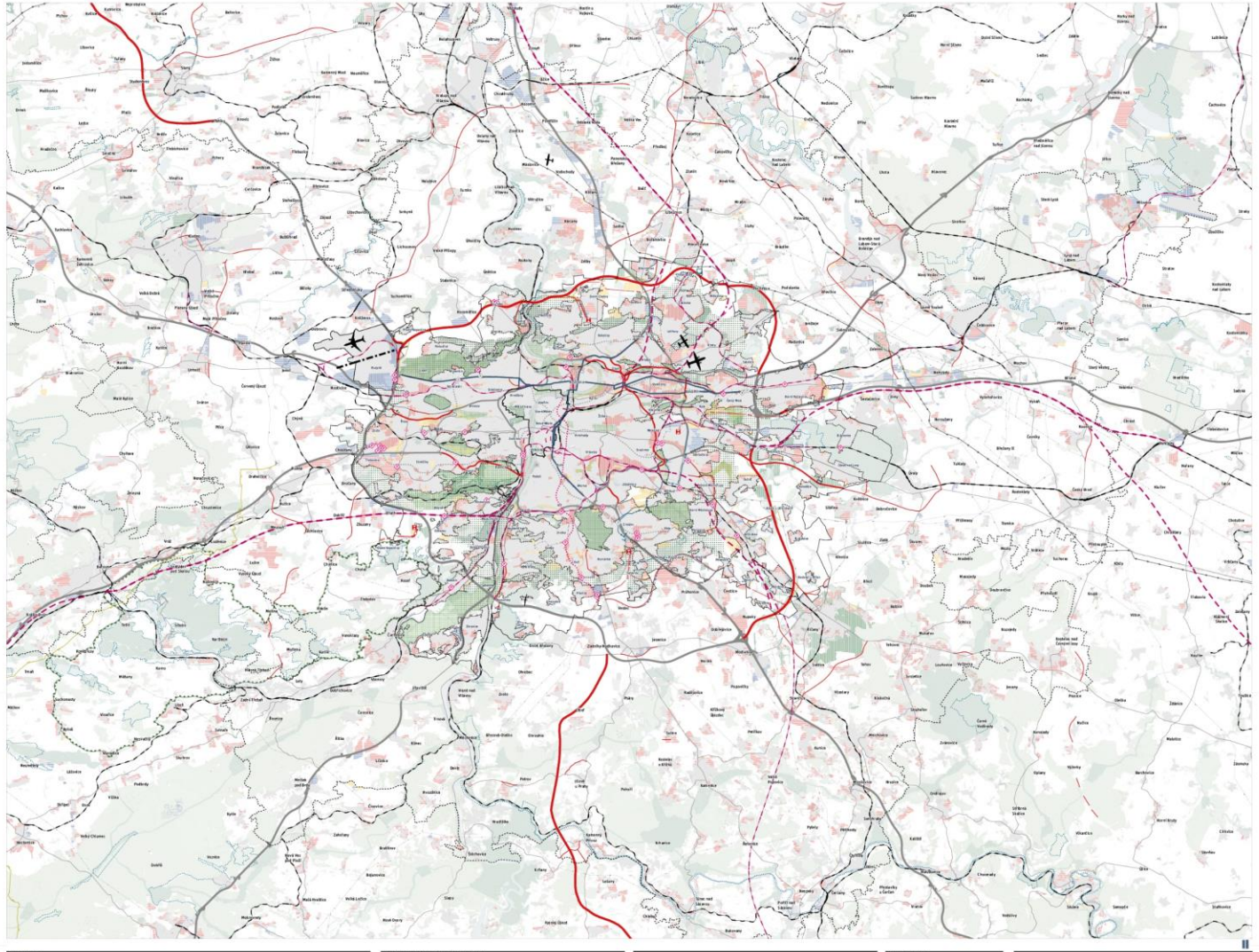

ÚZEMÍ PRAHY

VAZBY NA STŘEDOČESKÝ KRAJ A SOUSEDNÍ OBCE

POUŽITÉ ZKRATKY

ZADAVATEL

ZHOTOVITEL

Územní plán hlavního města Prahy (Metropolitní plán)

UPLATNĚNÍ NÁVRHU k projednání dle § 52 stavebního zákona

1 : 50.000

Výkres širších vztahů 0 02

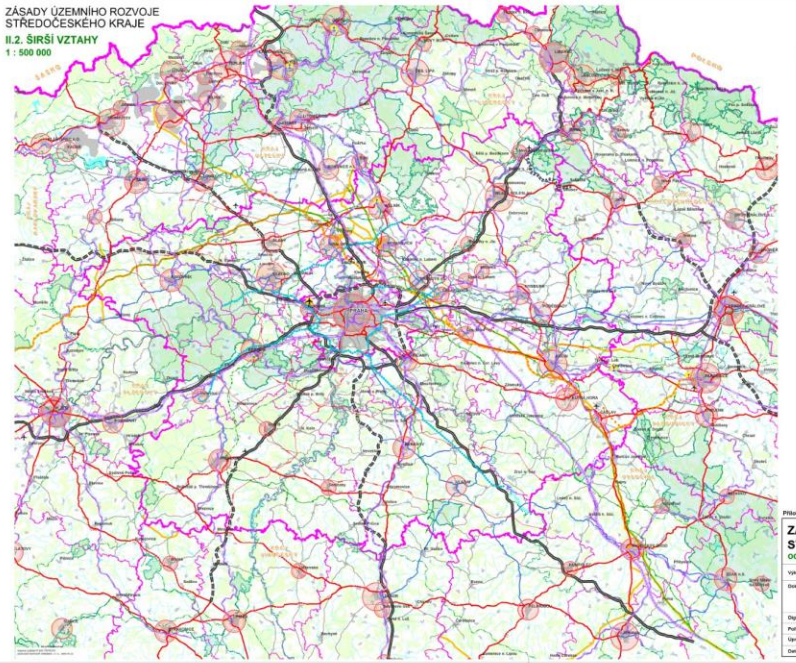

Centra osídlení

Příloha 0.2 opatření obecné povahy

ZÁSADY ÚZEMNÍHO ROZVOJE STŘEDOČESKÉHO KRAJE
odůvodnění - grafická část

Výkres : II.2. širší vztahy

Měřítko : 1 : 500 000

Dokumentaci a veřejnou projednání zpracoval : ÚSPB, spol. s r. o., Hlavákova 800/10, 169 00 Praha 6
vedoucí projektant : Ing. arch. Milan KORNER, CSc.
projektant část : Ing. arch. Milan KORNER, CSc.

Pořizovatel : Krajský úřad Středočeského kraje

Úpravu dokumentace po veřejném projednání provedl pořizovatel.

Digitální zpracování : Hydrosoft Veleslavín, s.r.o., U Sadu 13, 162 00 Praha 6

Datum zpracování : listopad 2011

Datum pare :

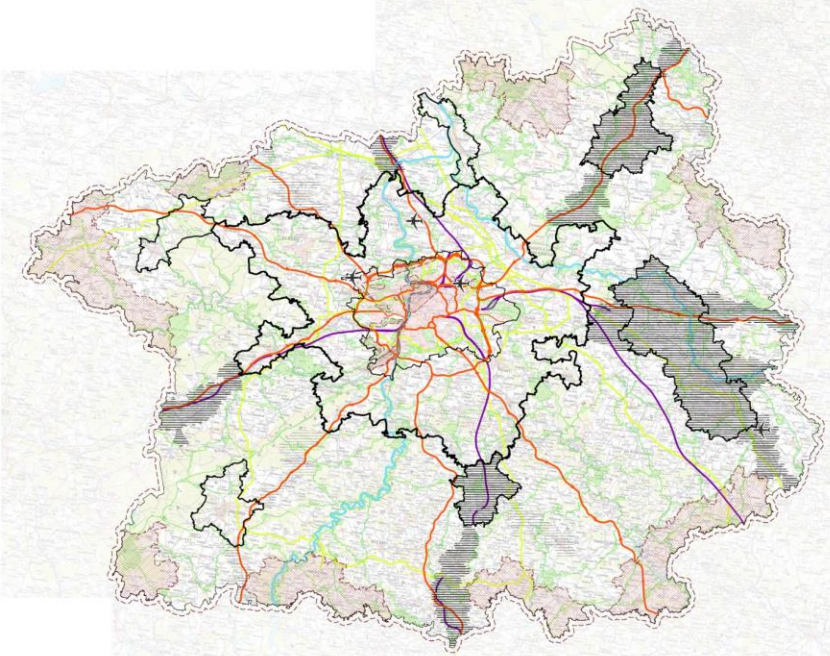

USPOŘÁDÁNÍ ÚZEMÍ
- Rozvojová oblast OB1
- Rozvojová oblast
- Rozvojová osa republikového významu
- Rozvojová osa krajského významu
- Specifická oblast SOB 9
- Specifická oblast

NADREGIONÁLNÍ A REGIONÁLNÍ ÚSES
- Biocentrum
- Biokoridor

DOPRAVNÍ INFRASTRUKTURA
- Dálnice, Městský okruh, hlavní radiály
- Vysokorychlostní železniční trať
- Vodní cesta
- Významné letiště

TECHNICKÁ INFRASTRUKTURA
- Vysokotlaký plynovod

IPR Praha — Zásady územního rozvoje hl. m. Prahy — ZÚR aktualizace č. 05 [1 : 500.000]

Výkres širších vztahů — Grafická část odůvodnění aktualizace č. 5 — 0 02

ŘEŠENÉ ÚZEMÍ (OB1)

Řešené území bylo zadáno jako rozvojová oblast OB1. Zpřesnění na tzv. užší aglomeraci dle zadání nebylo využito kvůli malému rozdílu vůči celému řešenému území.

V řešeném území se nachází 270 obcí.
Z nich je 75 považováno za hraniční obce v těsné vazbě na Prahu.

Vymezení OB1 vychází z projednávané aktualizace č. 3 ZÚR Středočeského kraje.

→ I.1.01

STRUKTURA DOKUMENTACE

Textová část

I. Širší vztahy a řešené území
II. Základní charakteristika řešeného území

III. Sídelní struktura
IV. Dopravní infrastruktura
V. Technická infrastruktura
VI. Zelená infrastruktura

VII. Vyhodnocení vzájemného vztahu, identifikace problémů a střetů

VIII. Seznam literatury

Grafická část

Příloha – Krycí listy krajin

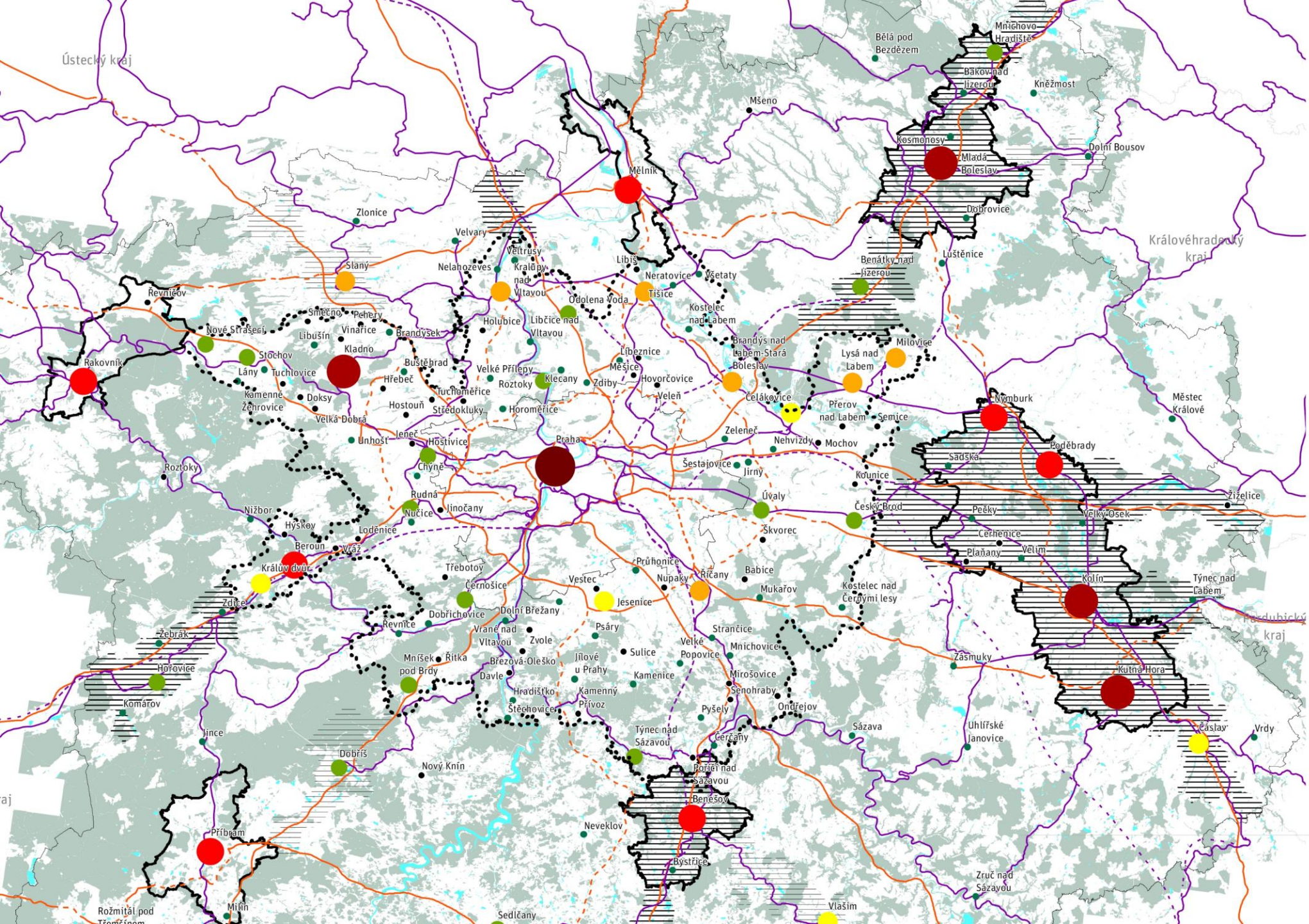

ŠIRŠÍ VZTAHY

Uspořádání regionu je dané, vychází ze schválené dokumentace vymezující oblasti a osy, z relativně dokončeného vývoje struktury jednotlivých obcí a z ustálené hierarchie sídel.

Součástí studie je hierarchizace sídel dle metodiky MMR.

Centra osídlení

- A1 – vyšší významné centrum
- B – vyšší ostatní centrum
- C – střední významné centrum
- D – střední ostatní centrum
- E – nižší významné centrum
- F – nižší ostatní centrum
- G – malé centrum
- H – základní centrum

→ I.2.01

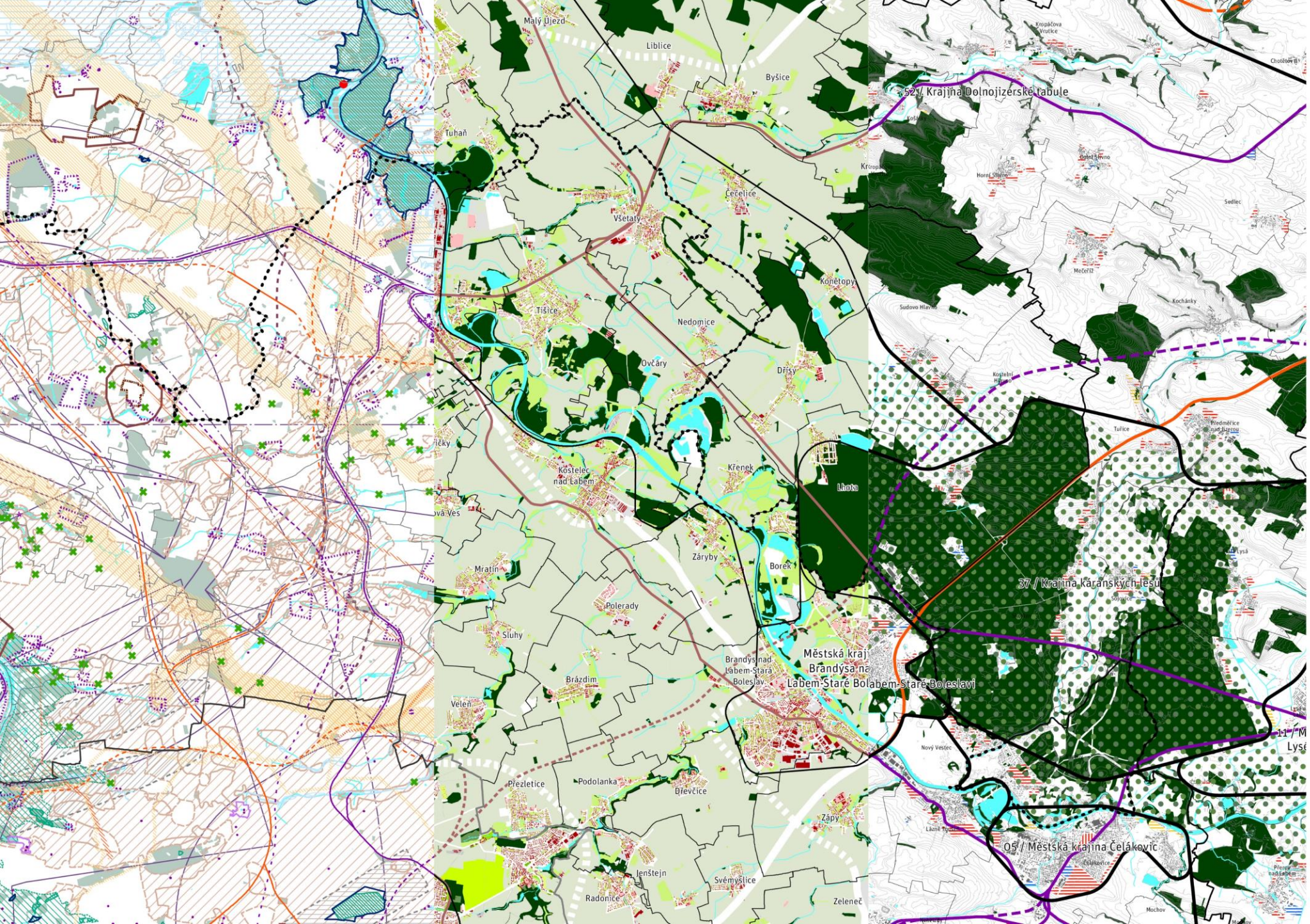

ANALYTICKÉ VÝKRESY

II.A Výkres limitů využití území

II.B Výkres současného využití území

II.C Struktura krajiny a měst

výřez 2 → **II.A** → **II.B** → **II.C**

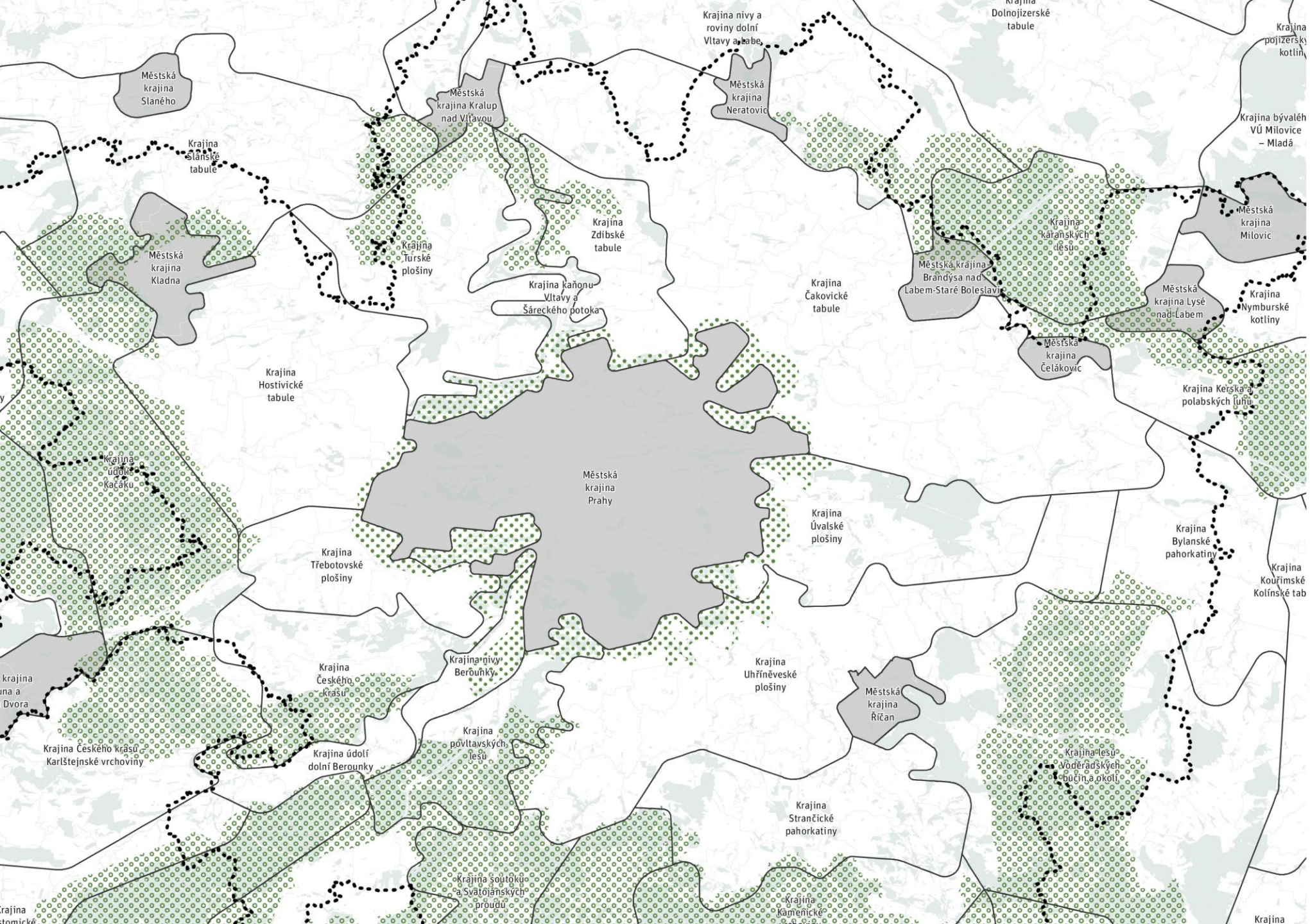

ŘEŠENÉ ÚZEMÍ (OB1)

Souvisle zastavěné území Prahy (Městská krajina Prahy) je obklopeno krajinným rozhraním.

Skutečná hranice zastavěného území měst neodpovídá administrativním hranicím.

ZÚR Středočeského kraje vymezují zelený prstenec okolo intenzivněji zastavěné části řešeného území.

- Rozvojová oblast OB1
- Krajina
- Městská krajina
- Obec
- Krajinné rozhraní
- Zelený prstenec
- Les

→ I.2.06

KRAJINA
ZÁKLADNÍ JEDNOTKA PRO POPIS CHARAKTERISTIKY ÚZEMÍ

EVROPSKÁ ÚMLUVA O KRAJINĚ

V souvislosti s mezinárodními závazky České republiky, které vyplývají z přistoupení k Úmluvě Rady Evropy o krajině (Council of Europe Landscape Convention, ETS No. 176), jejíž text ve znění Protokolu, jímž se mění Evropská úmluva o krajině (Protocol amending the European Landscape Convention, CETS No. 219) přijatém dne 15. 6. 2016, ote vřeném k ratifikaci od 1. 8. 2016 a vstupujícím v platnost dne 1. 7. 2021 (Sdělení Ministerstva zahraničních věcí zveřejněné ve Sbírce mezinárodních smluv č. 27/2021) mj.

ukládá smluvním stranám k ochraně a udržitelnému rozvoji krajiny vymezit své vlastní krajiny, a to na celém území státu. Proto byly pro území hl. m. Prahy a Středočeského kraje vymezeny jednotlivé krajiny. Vymezení krajin je provedeno nezávisle na administrativním členění území.

KRAJINY ZÚR

Pro vymezení a hodnocení krajin je výchozím podkladem Aktualizace ZÚR Hl. m. Prahy č. 5, jejíž veřejné projednání proběhlo dne 4.1. 2022. Aktualizace je připravena k projednání v Zastupitelstvu hl. m. Prahy, k vymezení a hodnocení krajin bylo uplatněno několik vyjádření týkajících se pouze formulačních detailů v textu. Vymezeno je celkem 12 individuálních krajin, přičemž u 11 z nich je předpokládáno vymezení dané krajiny i v navazující části území Středočeského kraje. Vymezení krajin je provedeno i v Zásadách územního rozvoje Středočeského kraje. Platné znění je po 6. Aktualizaci s účinností od 3. 11. 2022. **Toto vymezení je založeno na typologickém členění krajin, které vycházelo z původně platného nesprávného překladu Úmluvy** (č. 13/2005 Sb. m. s.). Projednávaná „velká“ 3. Aktualizace ZÚR Středočeského kraje, tzn. zpracovaná na základě Zprávy o uplatňování ZÚR v minulém období, na tomto přístupu nic nemění, doplněna je pouze 1 kategorie typu krajin.

ÚZEMNÍ STUDIE KRAJINY

Územní studie krajiny (ÚSK) je územní studií ve smyslu § 25 a § 30 stavebního zákona, která má za cíl stanovení koncepce uspořádání krajiny v územních a regulačních plánech na úrovni obce s rozšířenou působností (ORP).

Jedná se o společný metodický pokyn Ministerstva pro místní rozvoj a Ministerstva životního prostředí určen především jako podklad pro plánovací a rozhodovací záměry v krajině, či dále jako doplňující podklad pro územně analytické podklady. Nejedná se o legislativně závazný podklad a ÚSK je dobrovolná.

V rámci metodického pokynu je uvedeno, že na základě ÚSK může také dojít k upřesnění vymezení typů krajin a jejich cílových charakteristik v zásadách územního rozvoje (ZUR). Pojem „typy krajin“ se již dle Evropské úmluvy o krajině od roku 2017 nepoužívá. V roce 2022 byla zahájena aktualizace metodického pokynu s předpokládaným zveřejněním v témže roce.

Pro zpracování územní studie Pražského metropolitního regionu byly zkoumány zpracované ÚSK tři správních území obcí s rozšířenou působností (Černošic, Brandýsa nad Labem – Staré Boleslavi a Říčan), které zároveň přímo sousedí s hl. m. Prahou.

Dále byly zkoumány také ÚSK Kladna a Kralup nad Vltavou, které nespadají celým rozsahem do vymezené užší aglomerace, ale jen z části.

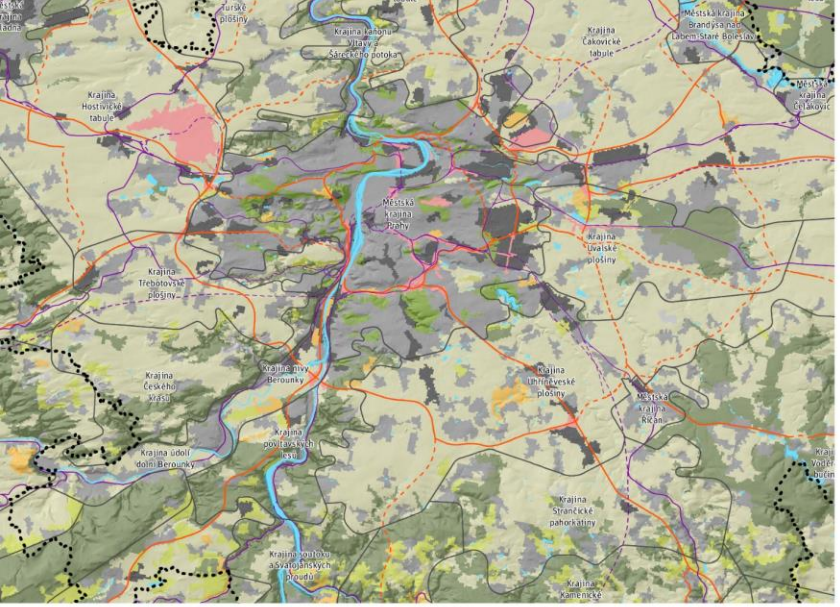

VYUŽITÍ ÚZEMÍ

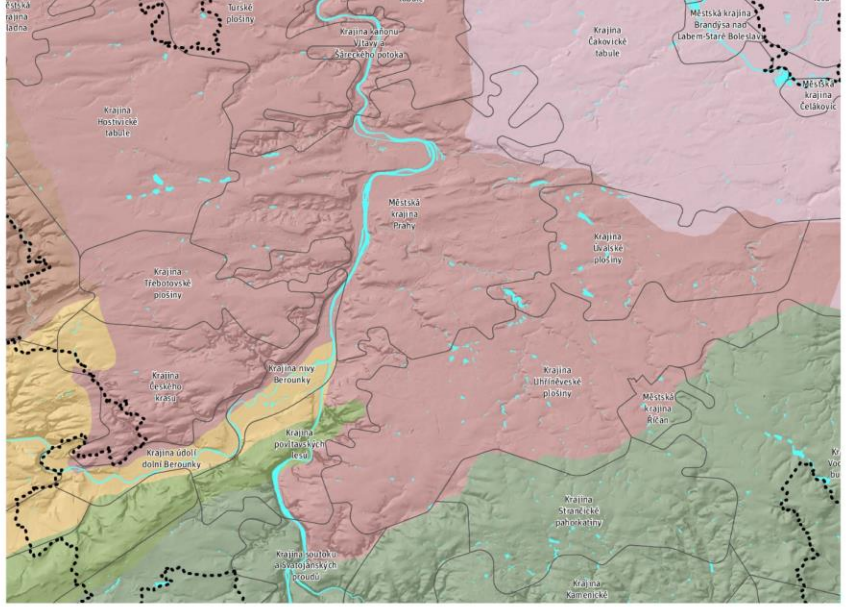

GEOMORFOLOGIE

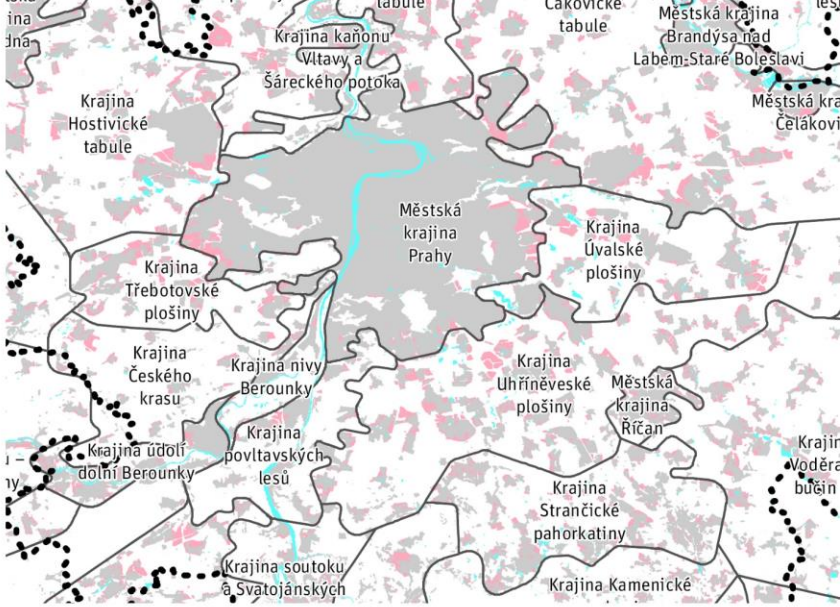

ZÁSTAVBA

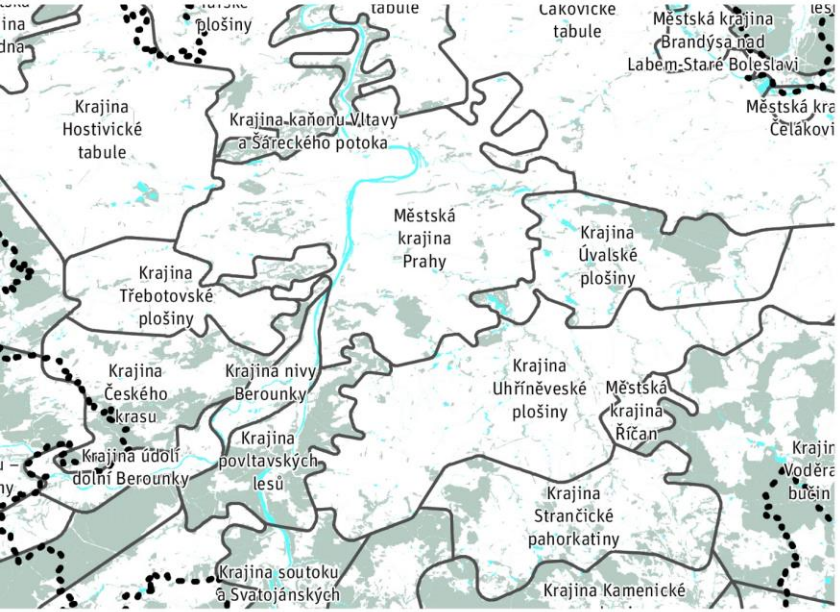

VODSTVO A LESY

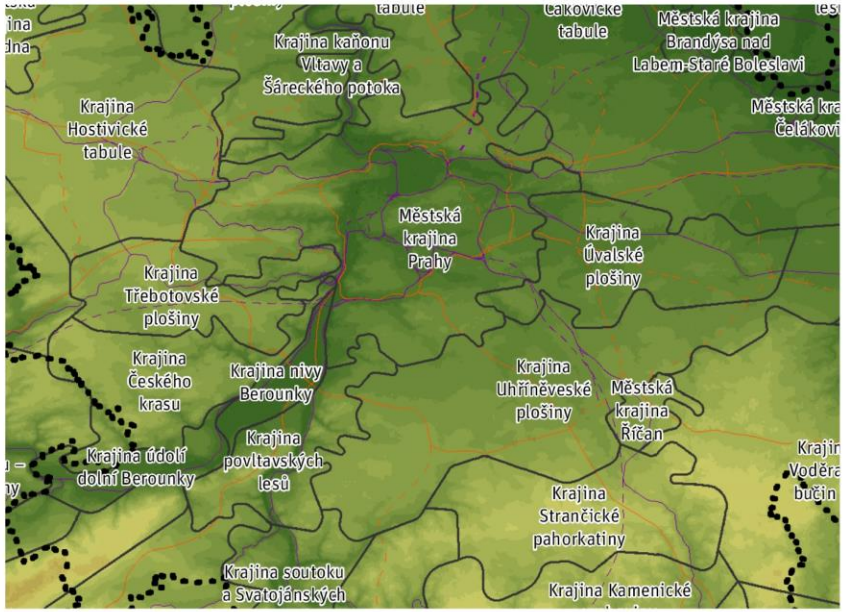

RELIÉF KRAJINY

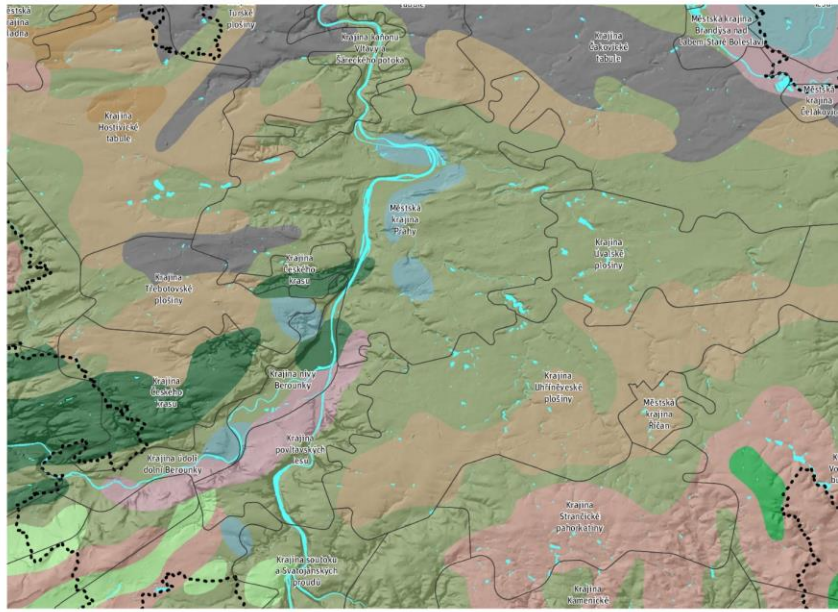

PŮDNÍ TYPY

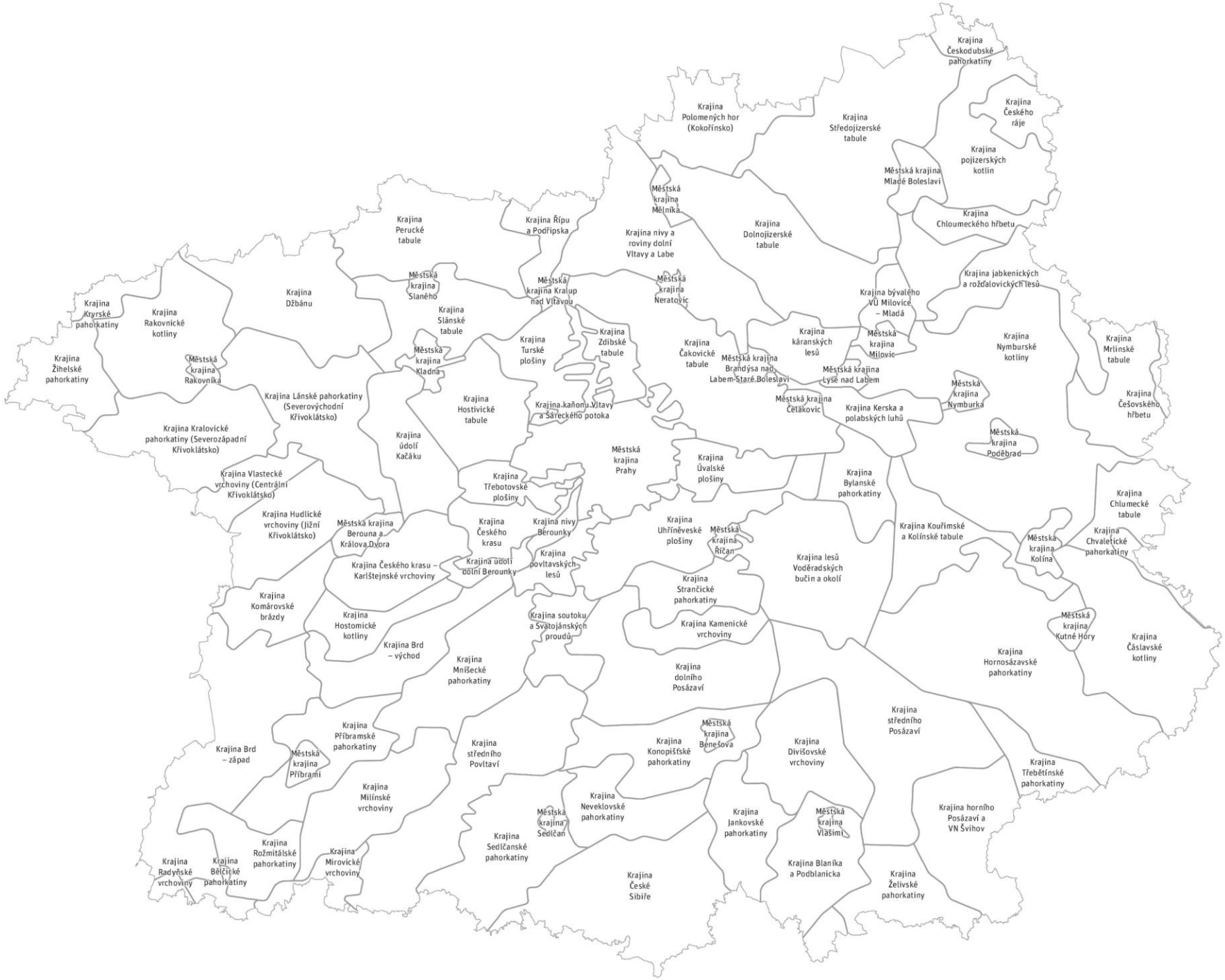

KRAJINY

Pro účely studie je celé území Středočeského kraje rozdělené do krajin – územních jednotek s jedinečným charakterem, morfologií, uspořádáním, a využitím, které vytvářejí prostředí pro život.

Celkem je vymezeno 97 krajin na území Prahy a Středočeského kraje.

→ II.5.01

STRUKTURA DOKUMENTACE

Textová část

I. Širší vztahy a řešené území

II. Základní charakteristika řešeného území

III. Sídelní struktura

IV. Dopravní infrastruktura

V. Technická infrastruktura

VI. Zelená infrastruktura

oborové problémy a střety jsou uvedeny v jednotlivých kapitolách. Z nich vychází vyhodnocení vzájemného vztahu v kapitole VII.

VII. Vyhodnocení vzájemného vztahu, identifikace problémů a střetů

VIII. Seznam literatury

Grafická část

Příloha – Krycí listy krajin

prvky infrastruktury v dané krajině jsou uvedeny v jednotlivých krycích listech

KRYCÍ LIST KRAJINY



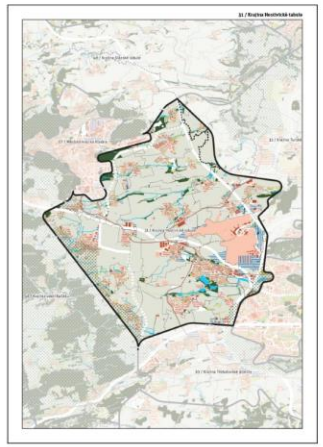

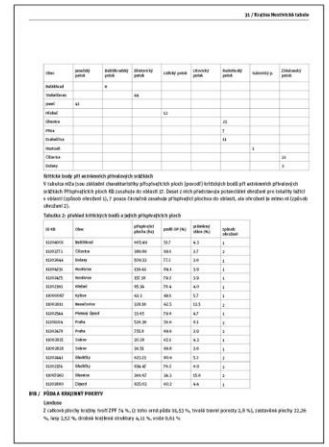

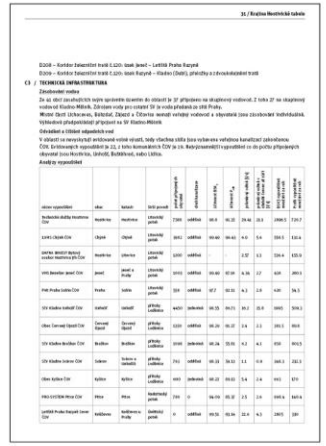

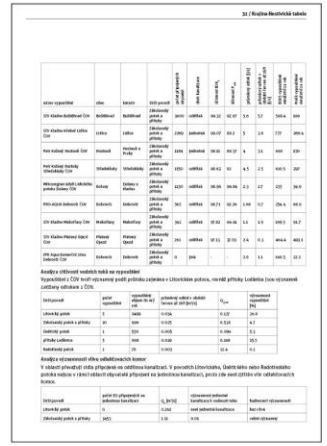

Jsou zpracovány krycí listy pro 40 krajin v řešeném území.

Struktura krycího listu:

- způsob vymezení
- přírodní podmínky
- využití území
- stav krajiny
- vodní režim
- půda
- přírodní hodnoty
- kulturní krajina
- zelená infrastruktura
- sídelní struktura
- dopravní infrastruktura
- technická infrastruktura
- problémy a střety

→ Příloha – Krycí listy krajin

HISTORIE

→ I.3 → III.2

HISTORICKÉ STUDIE A PLÁNY

1920–1939: Státní regulační komise pro Prahu a okolí
1921: satelitní zahradní město u Běchovic
1922: Vladimír Zakrejs, Praha budoucí: projekty zítřka
1930–1931: soutěž na všeobecný dopravní program Velké Prahy
1932–1933: PAS (Janů – Štursa – Voženílek), Dělnické osídlení u pražských Čakovic-Letňan, zadání školní práce Antonína Mendla na ČVUT
1935: Emanuel Hruška, Rozbor zdravotních a osidlovacích poměrů Velké Prahy
1936: Emanuel Hruška, Nové úkoly soudobého urbanismu
1940–1945: Planungskommission für der Haupstadt Prag und Umgebung
1947: Emanuel Hruška
1951–1961: Kancelář pro územní plán (resp. Ateliér pro územní plán)
1961–1994: Útvar hlavního architekta
1967: Etarea
1976: Směrný územní plán
1986: Směrný plán
1988: koncept prognózy Prahy
1999: Územní plán

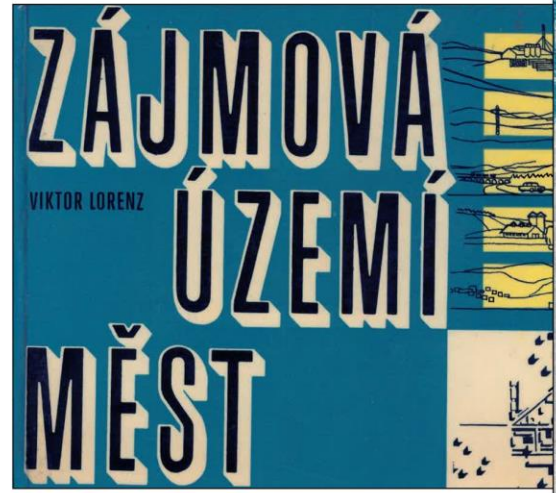



Studie obsahuje krátkou historickou analýzu plánování regionu.

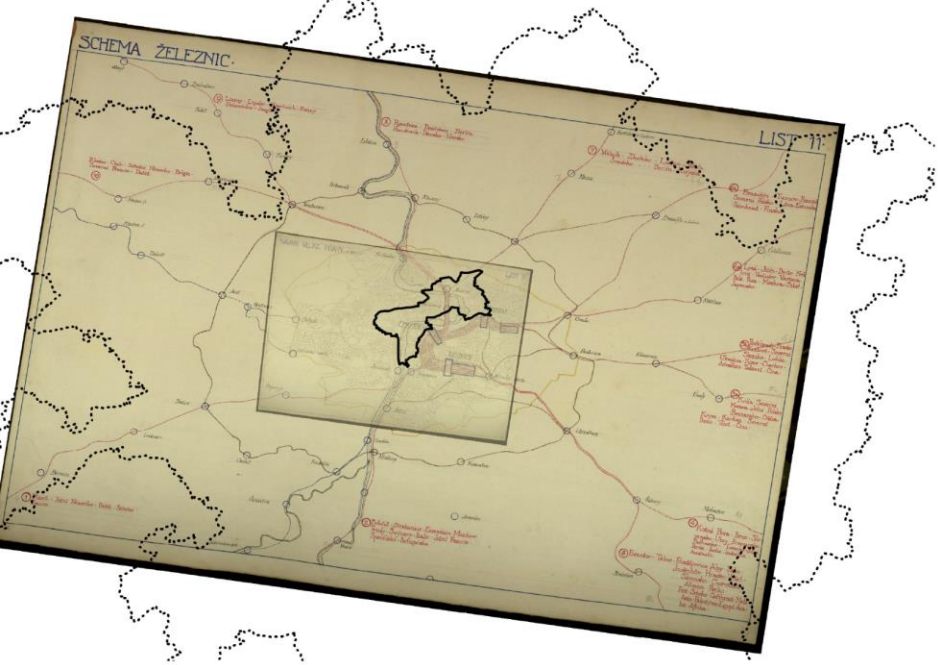

Ideální Velká Praha Max Urban (1917)

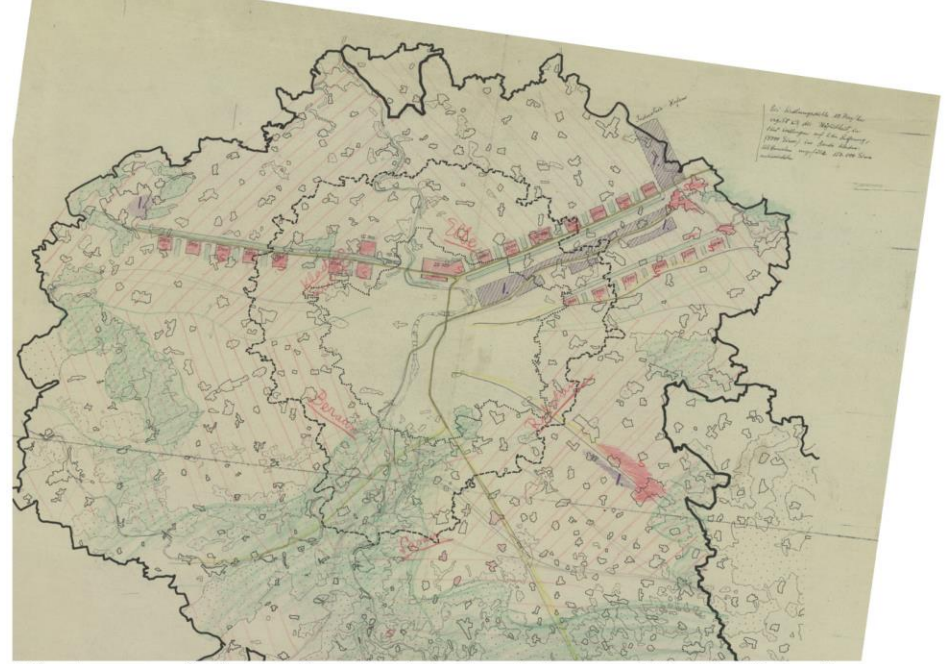

Návrh zastavění ve Středočeském kraji Emanuel Hruška (1942)

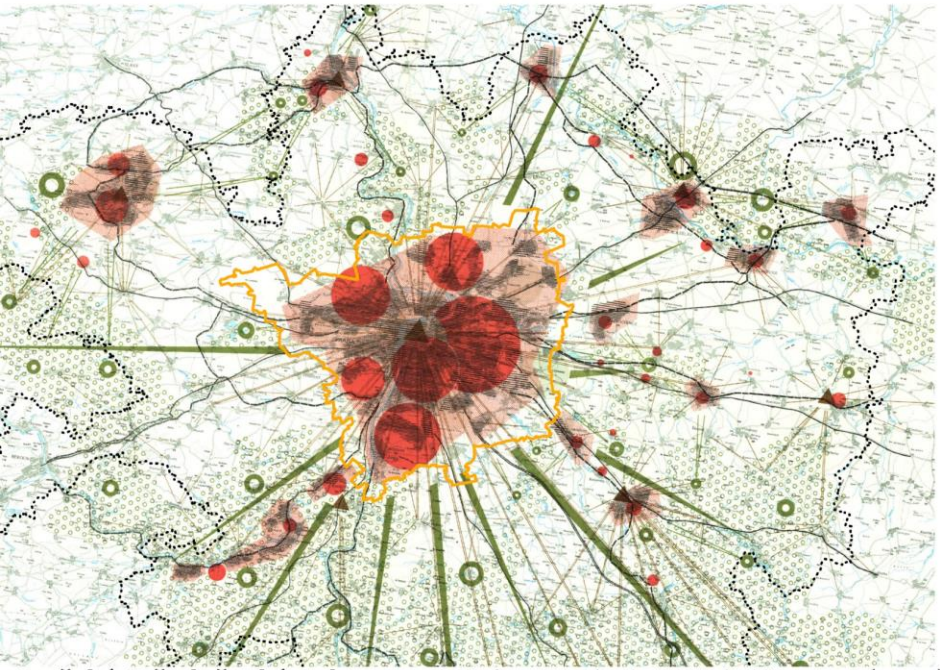

Pražská Středočeská aglomerace Hrůza, Grebeň, Mašek, Novotný (1971)

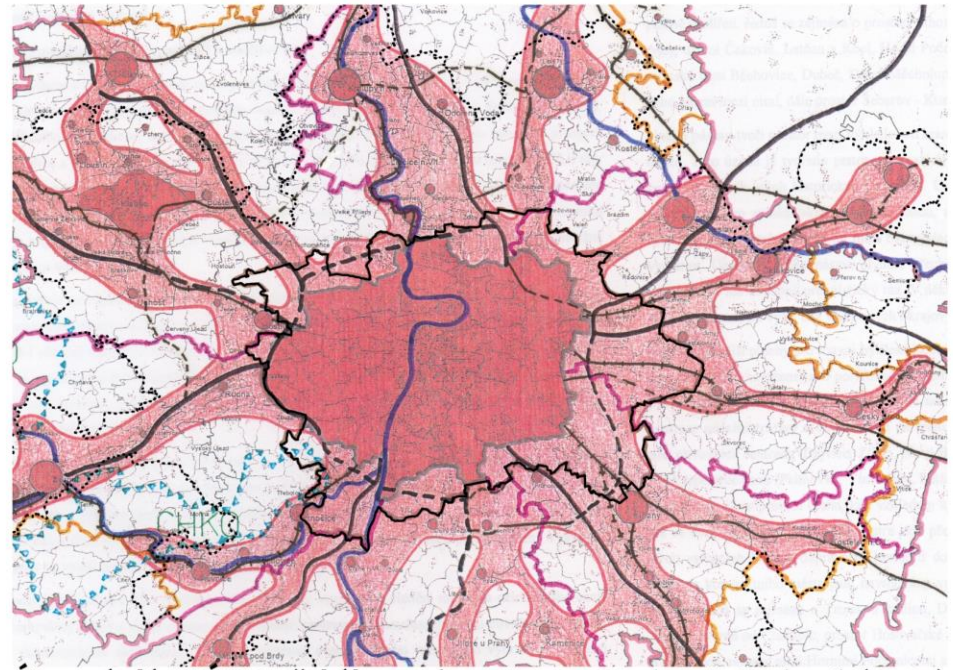

Územní plán VÚC Pražského regionu Körner, Mackovič, Soukeník (1999)

HISTORICKÝ EXKURZ

Od utopické vize Ideální Prahy Maxe Urbana...

...přes funkční zónování satelitních měst Emanuela Hrušky...

... přes detailní analýzy uspořádání regionu ve směrných plánech sedmdesátých let...

...po extenzivní rozvojové plány v souvislých koridorech z devadesátých let.

→ I.3

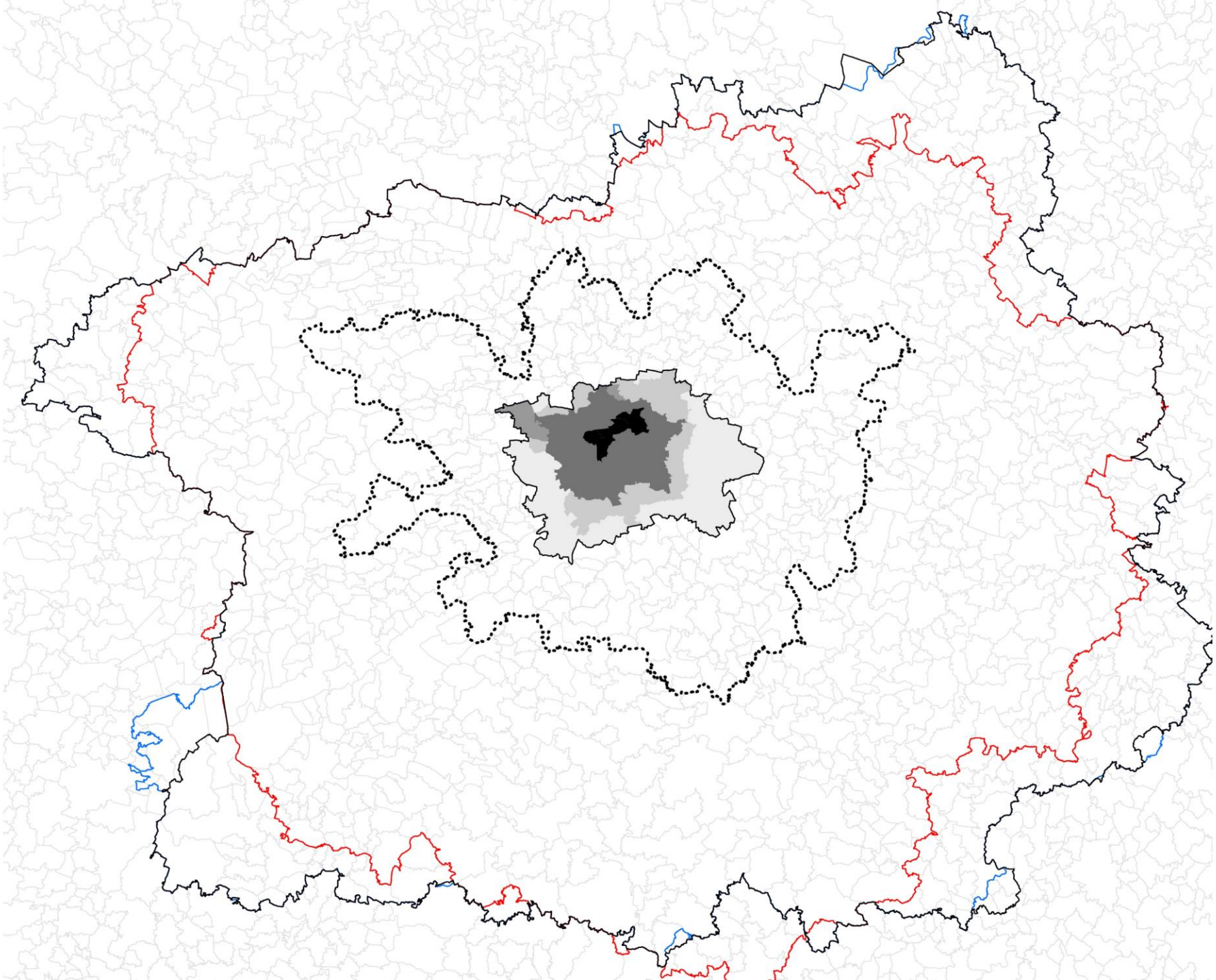

VÝVOJ ADMINISTRATIVNÍCH HRANIC PRAHY

Hranice Prahy se historicky měnila, takže i to, co naši předci považovali za region, je dnes součástí hlavního města.

Rozvojová oblast OB1

Obec

Vývoj administrativních hranic Prahy

- Administrativní hranice Prahy do roku 1922
- Administrativní hranice Prahy od roku 1922
- Administrativní hranice Prahy od roku 1960
- Administrativní hranice Prahy od roku 1968
- Administrativní hranice Prahy od roku 1974

Administrativní hranice Středočeského kraje

- Administrativní hranice Středočeského kraje současná
- Administrativní hranice Středočeského kraje od r. 1960
- Administrativní hranice Pražského kraje od roku 1948

→ III.2.01

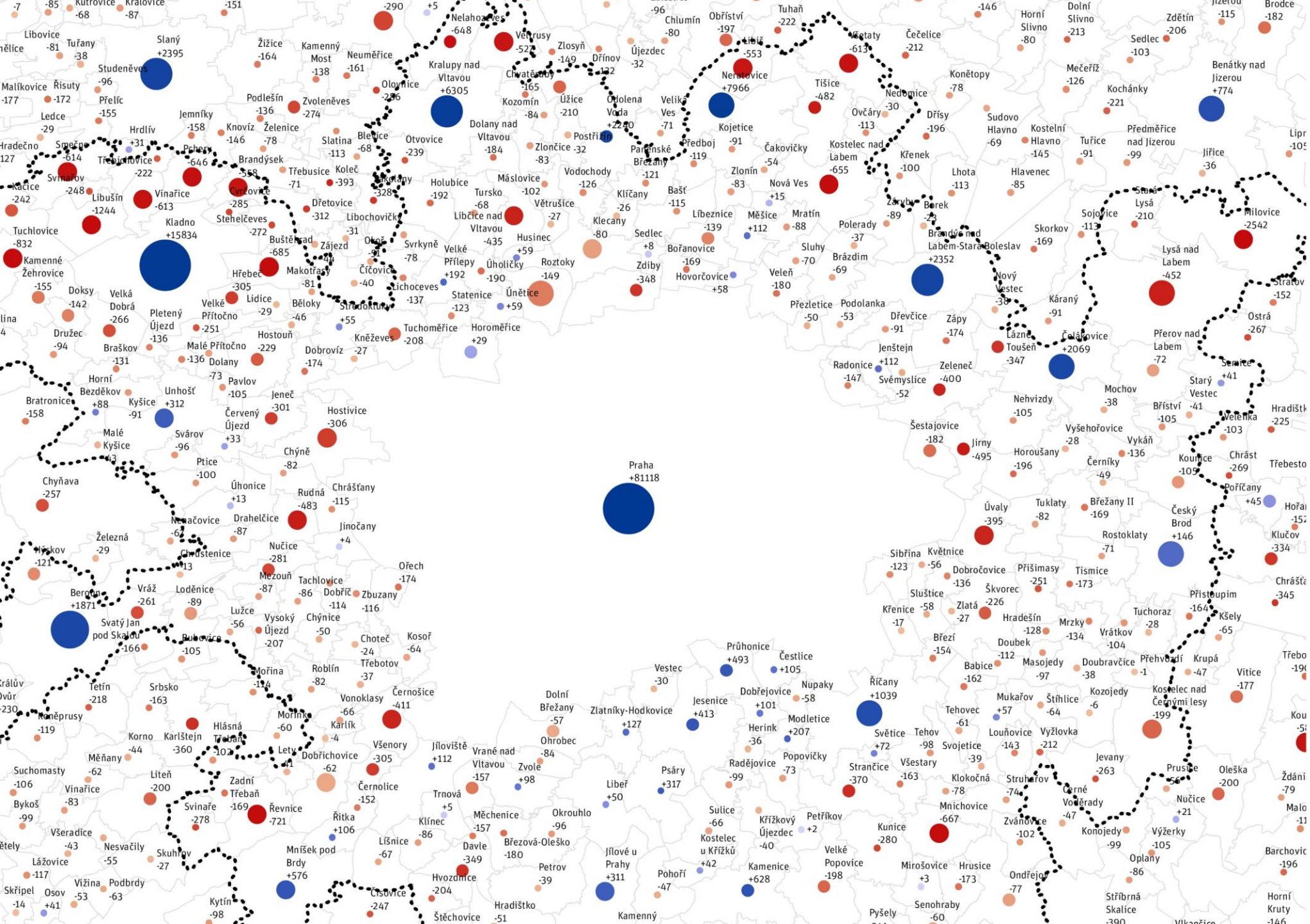
Praha
+81118
Slaný
+2395
Kladno
+15834
Kralupy nad Vltavou
+6305
Neratovice
+7966
Kojetice
Mělník
+2352
Lysá nad Labem
-452
Milovice
-2542
Čelákovice
+2069
Benátky nad Jizerou
+774
Brandýs nad Labem-Stará Boleslav
Říčany
+1039
Jesenice
+413
Libeř
+50
Jílové u Prahy
+311
Kamenné
Mníšek pod Brdy
+576
Hvozdnice
-204
Kytín
-98
Skřipel
-14
Osov
+41
Vižina
-53
Podbrdy
-63
Lážovice
-117
Suchomasty
-106
Bykoš
-99
Všeradice
-43
Nesvačily
-55
Skuhrov
-27
Vinařice
-83
Svinaře
-278
Řevnice
-721
Zadní Třebaň
-169
Liteň
-200
Měňany
-62
Svatý Jan pod Skalou
-166
Berounka
+1871
Vráž
-261
Loděnice
-89
Karlštejn
-360
Hlásná Třebaň
-102
Korno
-44
Tetín
-218
Srbsko
-163
Králův Dvůr
-230
Roblín
-82
Mořina
-114
Mořinka
-60
Karlík
-4
Vonoklasy
-66
Černošice
-411
Všenory
-305
Dobřichovice
-62
Letky
-41
Lužce
-56
Vysoký Újezd
-207
Chýnice
-50
Choteč
-24
Třebotov
-37
Kosoř
-64
Ořech
-174
Zbuzany
-116
Dobříč
-114
Tachlovice
-86
Mezouň
-87
Nučice
-281
Chrášťany
-115
Rudná
-483
Drahelčice
-87
Jinočany
+4
Nenačovice
-62
Chrustenice
-13
Hostivice
-306
Jeneč
-301
Unhošť
+312
Kyšice
-91
Bratronice
-158
Horní Bezděkov
+88
Malé Kyšice
-43
Svárov
-96
Ptice
-100
Úhonice
+13
Chyňava
-257
Hřiskov
-121
Železná
-29
Chýně
-82
Pavlov
-105
Dolany
-73
Malé Přítočno
-136
Červený Újezd
+33
Braškov
-131
Hostouň
-229
Dobrovíz
-174
Kněževes
-27
Tuchoměřice
-208
Horoměřice
+29
Statenice
-123
Únětice
+59
Roztoky
-149
Úholičky
-190
Velké Přílepy
+192
Lichoceves
-137
Strašnice
+55
Číčovice
-40
Makotřasy
-81
Zájezd
-44
Otěš
-91
Svrkyně
-78
Hřebec
-305
Buštěhrad
-685
Stehelčeves
-272
Kamenné Žehrovice
-155
Tuchlovice
-832
Doksy
-142
Velká Dobrá
-266
Družec
-94
Pletený Újezd
-136
Velké Přítočno
-251
Libušín
-1244
Svinařov
-248
Kačice
-242
Vinařice
-613
Cyrkovice
-285
Dřetovice
-312
Libochovičky
-31
Holubice
-192
Tursko
-68
Libčice nad Vltavou
-435
Máslovice
-102
Větrušice
-27
Husinec
+59
Klecany
-80
Klíčany
-26
Vodochody
-126
Zlončice
-83
Postřižín
-32
Otvovice
-239
Slatina
-113
Bělčice
-68
Koleč
-393
Třebusice
-71
Brandýsek
-558
Hrdlív
+31
Pchery
-646
Jemníky
-158
Smečno
-614
Hradečno
-127
Ledce
-29
Přelíc
-155
Řisuty
-172
Malíkovice
-177
Studeněves
-96
Libovice
-81
Tuřany
-38
Kutrovice
-68
Kralovice
-87
Žižice
-164
Podlešín
-136
Zvoleněves
-274
Želenice
-78
Knovíz
-146
Kamenný Most
-138
Neuměřice
-161
Olovnice
-286
Dolany nad Vltavou
-184
Kozomín
-84
Úžice
-210
Chvatěruby
-165
Zlosyň
-149
Dřínov
-122
Nelahozeves
-648
Věchrusy
-527
Újezdec
-32
Chlumín
-80
Obříství
-197
Tuhaň
-222
Libiš
-553
Velké Ves
-71
Předboj
-119
Čakovičky
-54
Zlonín
-83
Nová Ves
+15
Bašť
-115
Líbeznice
-139
Měšice
+112
Mratín
-88
Sluhy
-70
Brázdim
-69
Veleň
-180
Hovorčovice
+58
Bořanovice
-169
Sedlec
+8
Zdiby
-348
Přezletice
-50
Podolanka
-53
Polerady
-37
Zápy
-174
Dřevčice
-91
Lázně Toušeň
-347
Nový Vestec
-38
Káraný
-91
Zeleneč
-400
Jenštejn
+112
Radonice
-147
Svémyslice
-52
Šestajovice
-182
Jirny
-495
Horoušany
-196
Nehvizdy
-105
Mochov
-38
Vyšehořovice
-28
Vykáň
-136
Černíky
-49
Březí II
-169
Tuklaty
-82
Úvaly
-395
Rostoklaty
-71
Český Brod
+146
Kouřice
-105
Chrást
-269
Poříčany
+45
Sibřina
-123
Květnice
-56
Dobročovice
-136
Přišimasy
-251
Tismice
-173
Sluštice
-58
Zlatá
-27
Škvorec
-226
Křenice
-17
Hradešín
-128
Mrzky
-134
Vrátkov
-104
Tuchoraz
-28
Přistoupim
-164
Kšely
-65
Doubek
-112
Masojedy
-97
Doubravčice
-38
Přehvozdí
-1
Krupá
-47
Vitice
-177
Babice
-162
Mukařov
+57
Štíhlice
-64
Kozojedy
-6
Kostelec nad Černými lesy
-199
Tehovec
-61
Louňovice
-143
Vyžlovka
-212
Světice
+72
Tehov
-98
Svojetice
-39
Všestary
-163
Strančice
-370
Klokočná
-78
Struhařov
-74
Jevany
-263
Prusice
-56
Oleška
-200
Nučice
+21
Mnichovice
-667
Zvánovice
-102
Černé Vodrady
-47
Konojedy
-99
Výžerky
-105
Oplany
-86
Stříbrná Skalice
-390
Horní Kruty
-146
Barchovic
-196
Ondřejov
-77
Senohraby
-60
Mirošovice
+3
Hrusice
-173
Velké Popovice
-198
Kunice
-280
Petříkov
+2
Křížkový Újezdec
-40
Kostelec u Křížků
+42
Kamenice
+628
Sulice
-66
Pohoří
-47
Psáry
+317
Radějovice
-99
Popovičky
-73
Zlatníky-Hodkovice
+127
Dolní Břežany
-57
Ohrobec
-84
Zvole
+98
Vrané nad Vltavou
-157
Jíloviště
+112
Vestec
-30
Průhonice
+493
Čestlice
+105
Dobřejovice
+101
Nupaky
-58
Herink
-36
Modletice
+207
Čečelice
-212
Všetaty
-613
Tišice
-482
Nedomice
-30
Ovčáry
-113
Dřísy
-196
Kostelec nad Labem
-655
Křenek
-100
Lhota
-113
Hlavenec
-85
Sudovo Hlavno
-69
Kostelní Hlavno
-145
Horní Slivno
-80
Dolní Slivno
-213
Sedlec
-103
Mečeříž
-126
Kochánky
-221
Předměřice nad Jizerou
-99
Tuřice
-91
Jiřice
-36
Zdětín
-206
Brodce
-182
Jizerou
-115
Stará Lysá
-210
Sojovice
-113
Skorkov
-169
Zaryby
-89
Borek
-23
Přerov nad Labem
-72
Senice
+41
Starý Vestec
-41
Bříství
-105
Veleňka
-103
Hradišťk
-225
Ostrá
-267
Třebesto
Klučov
-334
Chrášťa
-345
Hořan
-152
Třebo
-19
Žďáni
-79
Malo
-11
Barchovic
-196
Horní Kruty
-146
Vikanice
Výžerky
-105
Nučice
+21
Oplany
-86
Konojedy
-99
Zvánovice
-102
Mnichovice
-667
Kunice
-280
Velké Popovice
-198
Mirošovice
+3
Hrusice
-173
Senohraby
-60
Ondřejov
-77
Pyšely
Stříbrná Skalice
-390
Kouřim
-5
Jevany
-263
Prusice
-56
Oleška
-200
Nučice
+21
Výžerky
-105
Oplany
-86
Konojedy
-99
Zvánovice
-102
Mnichovice
-667
Kunice
-280
Velké Popovice
-198
Mirošovice
+3
Hrusice
-173
Senohraby
-60
Ondřejov
-77
Pyšely
Kamenný
Hradištko
-51
Čisovice
-247
Štěchovice
Hvozdnice
-204
Petrov
-39
Jílové u Prahy
+311
Libeř
+50
Psáry
+317
Okrouhlo
-96
Březová-Oleško
-180
Mněchenice
-157
Davle
-349
Klínec
-86
Lišnice
-67
Řitka
+106
Trnová
+5
Jíloviště
+112
Všenory
-305
Černolice
-152
Dobřichovice
-62
Letky
-41
Karlík
-4
Mořinka
-60
Hlásná Třebaň
-102
Karlštejn
-360
Korno
-44
Měňany
-62
Liteň
-200
Zadní Třebaň
-169
Řevnice
-721
Svinaře
-278
Vinařice
-83
Bykoš
-99
Suchomasty
-106
Lážovice
-117
Všeradice
-43
Nesvačily
-55
Skuhrov
-27
Skřipel
-14
Osov
+41
Vižina
-53
Podbrdy
-63
Kytín
-98
Mníšek pod Brdy
+576
Hvozdnice
-204
Čisovice
-247
Štěchovice
Hradištko
-51
Kamenný
Petrov
-39
Jílové u Prahy
+311
Pohoří
-47
Kamenice
+628
Kostelec u Křížků
+42
Křížkový Újezdec
-40
Petříkov
+2
Sulice
-66
Libeř
+50
Psáry
+317
Radějovice
-99
Popovičky
-73
Strančice
-370
Všestary
-163
Klokočná
-78
Struhařov
-74
Jevany
-263
Prusice
-56
Oleška
-200
Nučice
+21
Výžerky
-105
Oplany
-86
Konojedy
-99
Zvánovice
-102
Mnichovice
-667
Kunice
-280
Velké Popovice
-198
Mirošovice
+3
Hrusice
-173
Senohraby
-60
Ondřejov
-77
Pyšely
Stříbrná Skalice
-390
Horní Kruty
-146
Barchovic
-196
Vikanice
Výžerky
-105
Nučice
+21

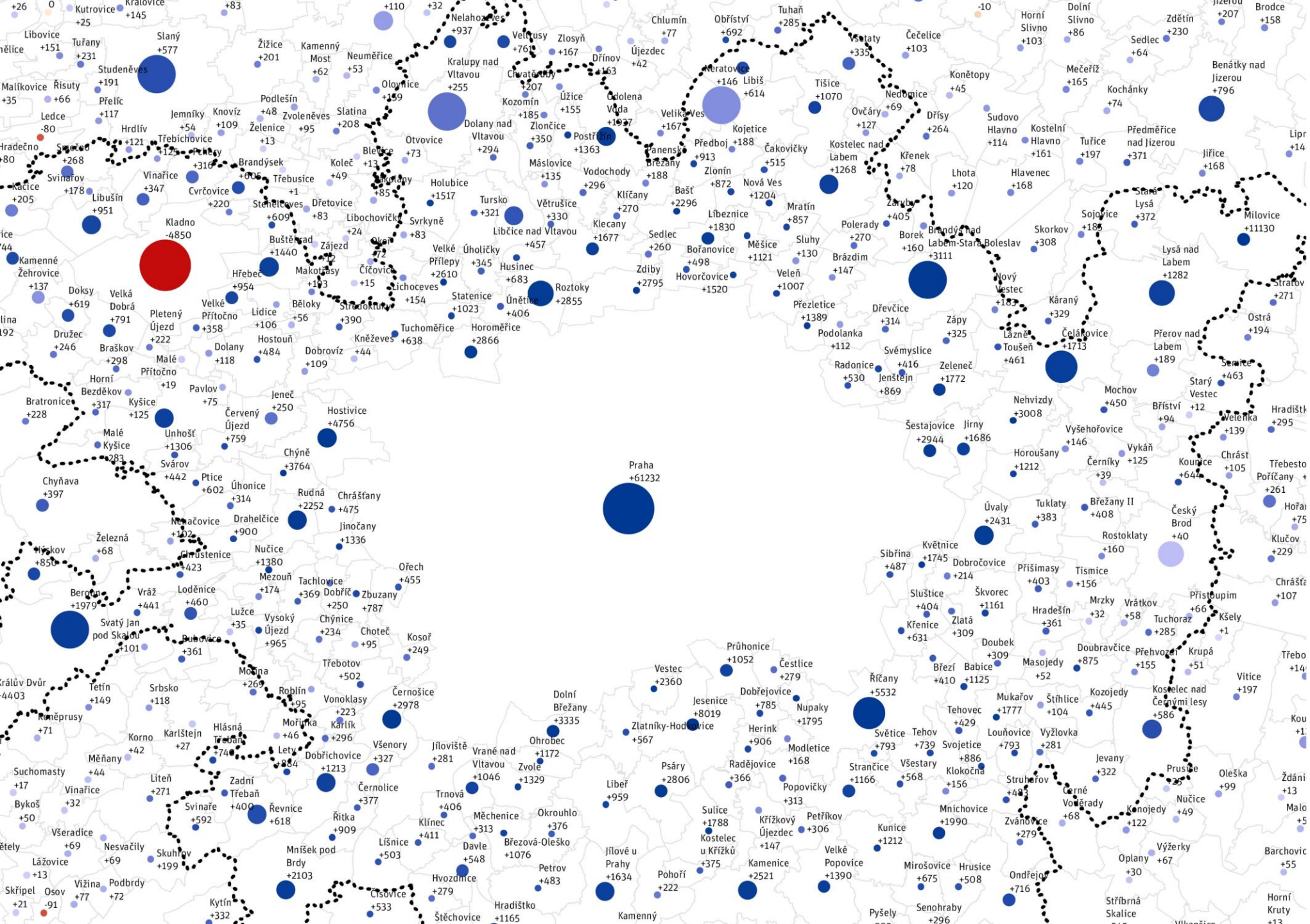
Kladno -4850
Praha +61232
Slaný +577
Benátky nad Jizerou +796
Milovice +11130
Lysá nad Labem +1282
Roztoky +2855
Libčice nad Vltavou +457
Kralupy nad Vltavou +255
Dolany nad Vltavou +294
Nelahozeves +937
Veltrusy +761
Zlosyň +167
Chlumín +77
Obříství +692
Tuhaň +285
Všetaty +335
Čečelice +103
Horní Slivno +103
Dolní Slivno +86
Zdětín +230
Sedlec +64
Brodce +158
Libovice +151
Tuřany +231
Malíkovice +35
Řisuty +66
Přelíc +117
Ledce -80
Hradečno +80
Svinařov +178
Libušín +951
Kačice +205
Vinařice +347
Cvrčovice +220
Třebichovice +125
Hrdlív +121
Jemníky +54
Knovíz +109
Želenice +13
Podlešín +48
Zvoleněves +95
Slatina +208
Kamenný Most +62
Neuměřice +53
Olovnice +159
Studeněves +191
Kozomín +185
Úžice +155
Odolena Voda +1937
Drínov +163
Újezdec +42
Veratovice +146
Libiš +614
Tišice +1070
Nedomice +69
Ovčáry +127
Dřísy +264
Sudovo Hlavno +114
Kostelní Hlavno +161
Konětopy +45
Mečeříž +165
Kochánky +74
Předměřice nad Jizerou +371
Tuřice +197
Jiřice +168
Hlavenec +168
Lhota +120
Křenek +78
Kostelec nad Labem +1268
Čakovičky +515
Nová Ves +1204
Zlonín +872
Předboj +188
Kojetice
Velké Ves +167
Zlončice +350
Postřížín +1363
Máslovice +135
Vodochody +296
Klíčany +270
Větrušice +330
Klecany +1677
Tursko +321
Holubice +1517
Otvovice +73
Bílichov +13
Lhotky +85
Brandýsek +605
Třebusice +1
Stehelčeves +609
Dřetovice +83
Libochovičky +24
Svrkyně +83
Okoř +72
Zájezd +2
Buštěhrad +1440
Makotřasy +193
Čížkovice +15
Lichoceves +154
Velké Přílepy +2610
Úholičky +345
Husinec +683
Statenice +1023
Únětice +406
Strakonice +390
Tuchoměřice +638
Horoměřice +2866
Kněževes +44
Dobrovíz +109
Hostouň +484
Dolany +118
Malé Přítočno +19
Pavlov +75
Jeneč +250
Hostivice +4756
Chýně +3764
Rudná +2252
Chrášťany +475
Jinočany +1336
Drahelčice +900
Nučice +1380
Mezouň +174
Tachlovice +369
Dobříč +250
Zbuzany +787
Ořech +455
Chýnice +234
Choteč +95
Kosoř +249
Třebotov +502
Mořina +269
Roblín +95
Vonoklasy +223
Černošice +2978
Karlík +296
Morětice +46
Letky +884
Dobřichovice +1213
Všenory +327
Jíloviště +281
Vrané nad Vltavou +1046
Zvole +1329
Ohrobec +1172
Dolní Břežany +3335
Zlatníky-Hodkovice +567
Psáry +2806
Libeř +959
Jesenice +8019
Dobřejovice +785
Nupaky +1795
Herink +906
Modletice +168
Radějovice +366
Popovičky +313
Průhonice +1052
Čestlice +279
Vestec +2360
Říčany +5532
Světice +793
Tehov +739
Svojetice +886
Klokočná +156
Strančice +1166
Všestary +568
Tehovec +429
Louňovice +793
Mukařov +1777
Štíhlice +104
Kozojedy +445
Vyžlovka +281
Masojedy +52
Doubek +309
Doubravčice +875
Přehvozdí +155
Kostelec nad Černými lesy +586
Krupá +51
Vitice +197
Březí +410
Babice +1125
Úvaly +2431
Tuklaty +383
Březany II +408
Rostoklaty +160
Český Brod +40
Přistoupim +66
Tuchoraz +285
Vrátkov +58
Mrzky +32
Hradešín +361
Přišimasy +403
Tismice +156
Sluštice +404
Škvorec +1161
Zlatá +309
Křenice +631
Sibřina +487
Květnice +1745
Dobročovice +214
Šestajovice +2944
Jirny +1686
Horoušany +1212
Vyšehořovice +146
Černíky +39
Vykáň +125
Kounice +644
Chrást +105
Nehvizdy +3008
Mochov +450
Bříství +94
Veleňka +139
Starý Vestec +12
Sentice +463
Zeleneč +1772
Jenštejn +869
Radonice +530
Svémyslice +416
Lázně Toušeň +461
Čelákovice +1713
Přerov nad Labem +189
Ostrá +194
Stratov +271
Hradištk +295
Třebesto
Poříčany +261
Hořan +75
Klučov +229
Chrášťa +107
Třebo +14
Kou +1
Ždáni +13
Malo +5
Barchovic +55
Horní Kruty +13
Stříbrná Skalice
Výžerky +67
Oplany +30
Ondřejov +716
Senohraby +296
Pyšely
Mirošovice +675
Hrusice +508
Velké Popovice +1390
Kunice +1212
Mnichovice +1990
Zvánovice +279
Černé Voděrady +68
Konojedy +122
Nučice +49
Prusice +35
Oleška +99
Jevany +322
Struhařov +483
Petříkov +306
Křížkový Újezdec +147
Kamenice +2521
Kostelec u Křížků +375
Pohoří +222
Jílové u Prahy +1634
Sulice +1788
Okrouhlo +376
Březová-Oleško +1076
Měchenice +313
Davle +548
Klínec +411
Líšnice +503
Trnová +406
Řitka +909
Řevnice +618
Zadní Třebaň +400
Svinaře +592
Mníšek pod Brdy +2103
Hvozdnice +279
Petrov +483
Hradištko +1165
Štěchovice
Číslovice +533
Kytín +332
Vižina +77
Podbrdy +72
Osov -91
Skřipel +21
Lážovice +13
Všeradice +69
Nesvačily +69
Skuhrov +199
Suchomasty +17
Bykoš +50
Vinařice +32
Měňany +44
Liteň +271
Korno +42
Karlštejn +27
Hlásná Třebaň +740
Svatý Jan pod Skalou +101
Berounu +1979
Vráž +441
Loděnice +460
Lužce +35
Vysoký Újezd +965
Bubovice +361
Králův Dvůr -4403
Tetín +149
Srbsko +118
Řeneprusy +71
Hýskov +850
Železná +68
Chrustenice +423
Nenačovice +102
Svárov +442
Ptice +602
Úhonice +314
Chyňava +397
Bratronice +228
Horní Bezděkov +317
Kyšice +125
Malé Kyšice +283
Unhošť +1306
Červený Újezd +759
Dražec +246
Braškov +298
Doksy +619
Velká Dobrá +791
Pletený Újezd +222
Velké Přítočno +358
Běloky +56
Lidice +106
Kamenné Žehrovice +137
Hřebec +954
Slaný +577
Žižice +201
Kutrovice +145
Libovice +151
Tuřany +231
Studeněves +191
Přelíc +117
Ledce -80
Svinařov +178
Libušín +951
Kačice +205
Vinařice +347
Cvrčovice +220
Třebichovice +125
Hrdlív +121
Jemníky +54
Knovíz +109
Želenice +13
Podlešín +48
Zvoleněves +95
Slatina +208
Kamenný Most +62
Neuměřice +53
Olovnice +159
Kralupy nad Vltavou +255
Dolany nad Vltavou +294
Nelahozeves +937
Veltrusy +761
Zlosyň +167
Chlumín +77
Obříství +692
Tuhaň +285
Všetaty +335
Čečelice +103
Horní Slivno +103
Dolní Slivno +86
Zdětín +230
Sedlec +64
Brodce +158
Benátky nad Jizerou +796
Kochánky +74
Mečeříž +165
Konětopy +45
Předměřice nad Jizerou +371
Tuřice +197
Jiřice +168
Hlavenec +168
Lhota +120
Křenek +78
Kostelec nad Labem +1268
Čakovičky +515
Nová Ves +1204
Zlonín +872
Předboj +188
Kojetice
Veratovice +146
Libiš +614
Tišice +1070
Nedomice +69
Ovčáry +127
Dřísy +264
Sudovo Hlavno +114
Kostelní Hlavno +161
Tuřice +197
Předměřice nad Jizerou +371

VÝVOJ POČTU OBYVATEL A ADMINISTRATIVNÍHO VYMEZENÍ PRAHY

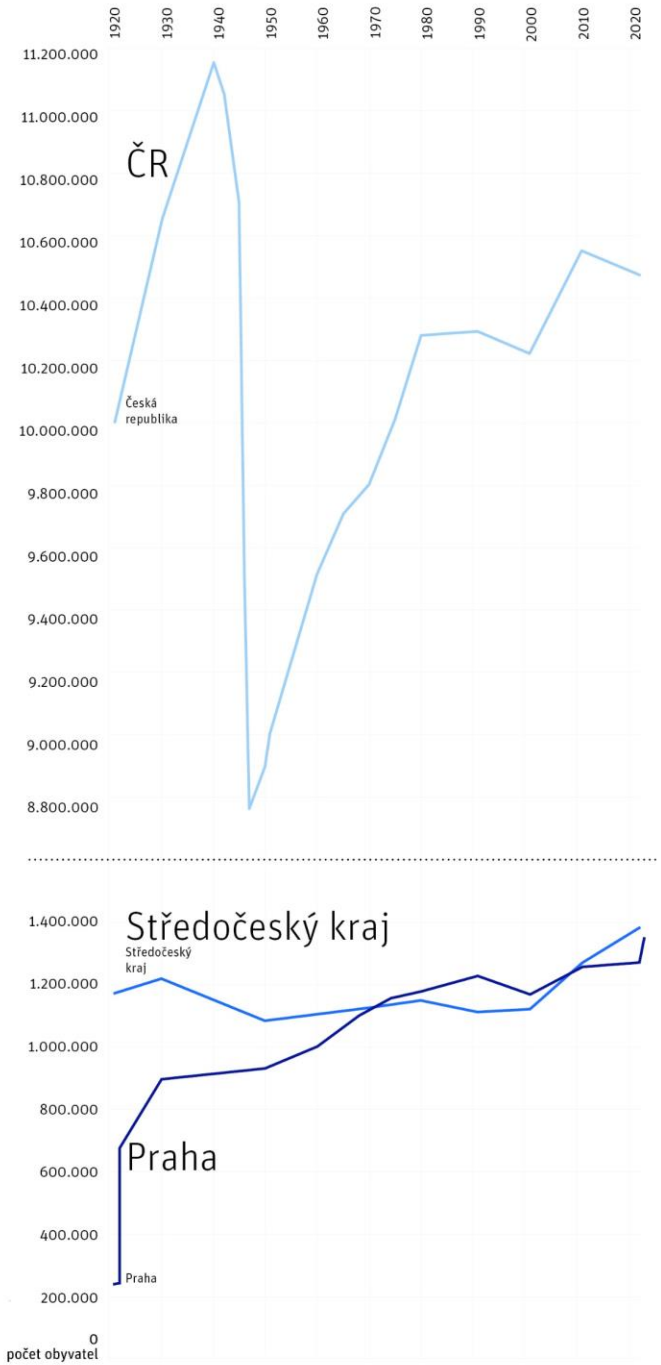

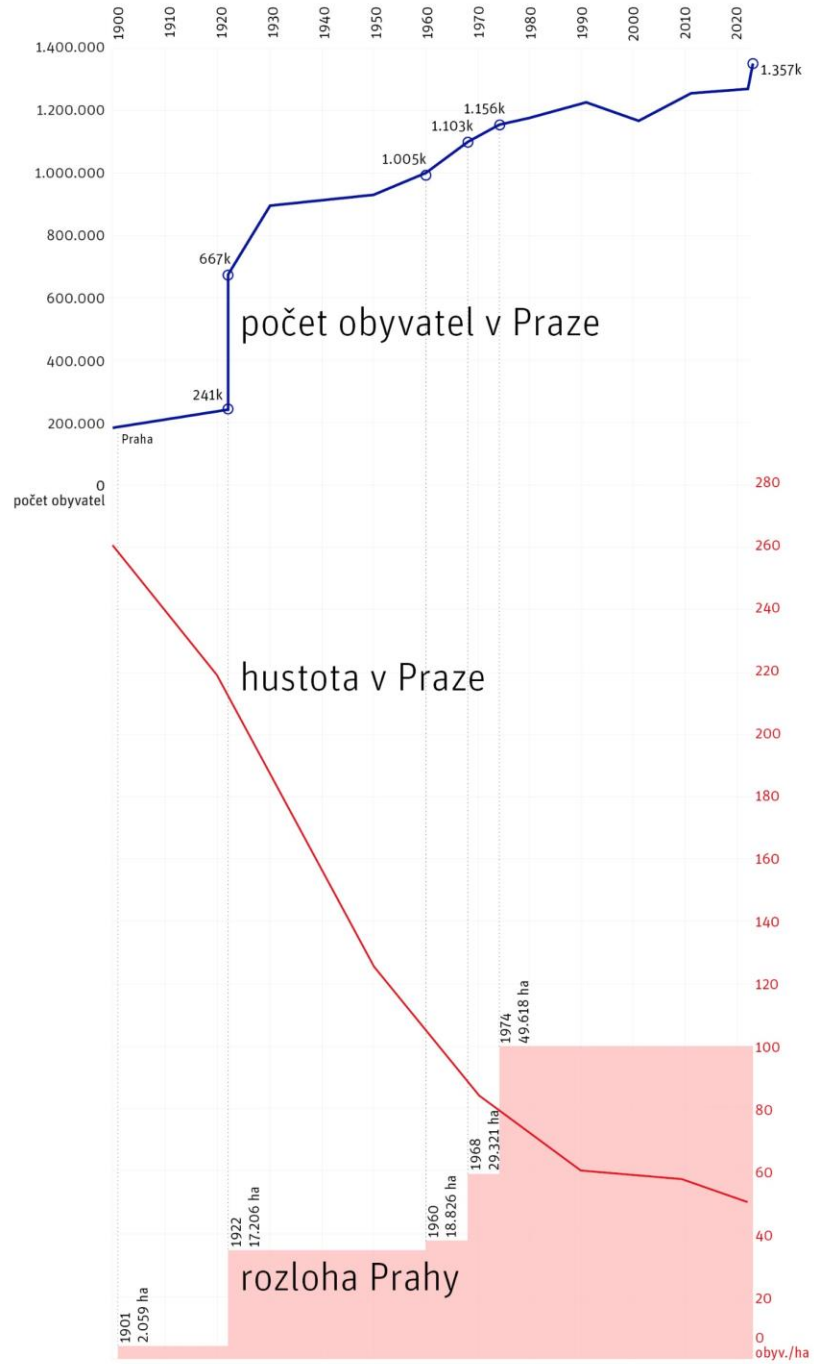

Počet obyvatel

- Praha
- Středočeský kraj
- Česká republika
- Hustota obyvatel v zastavěném území (obyv./ha)
- Rozloha administrativního území Prahy

→ III.2.07

HIERARCHIZACE SÍDEL

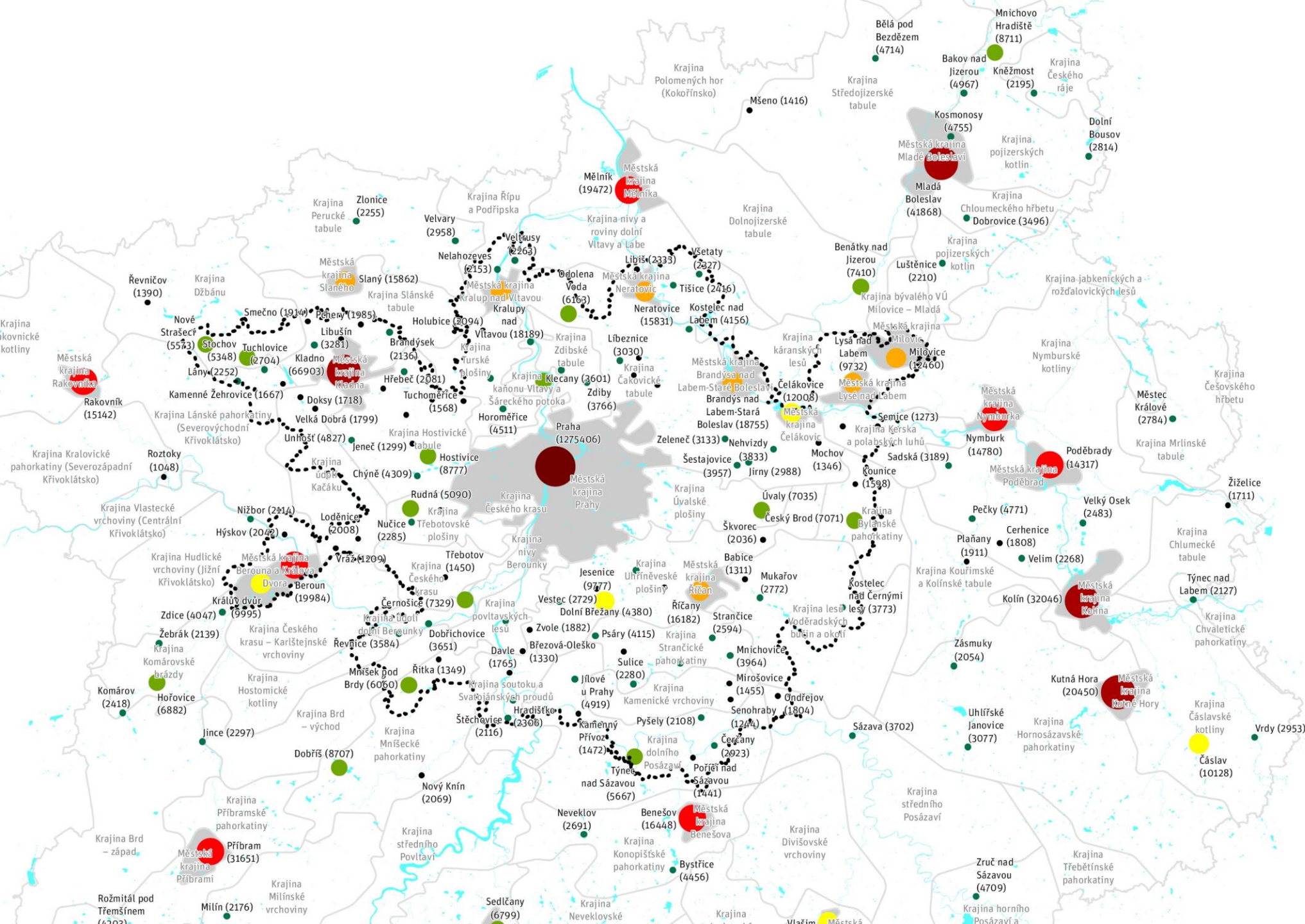

HIERARCHIZACE SÍDEL

Stanovení úrovně sídla v hierarchii dle metodiky MMR na základě počtu obyvatel, vybavenosti a spádovosti.

Existuje vazba mezi hierarchicky vyššími sídly a krajinným významem dané obce, které vede k vymezení vlastní městské krajiny.

- A1 – vyšší významné centrum
- B – vyšší ostatní centrum
- C – střední významné centrum
- D – střední ostatní centrum
- E – nižší významné centrum
- F – nižší ostatní centrum
- G – malé centrum
- H – základní centrum

→ III.1.01

DOJÍŽĎKY

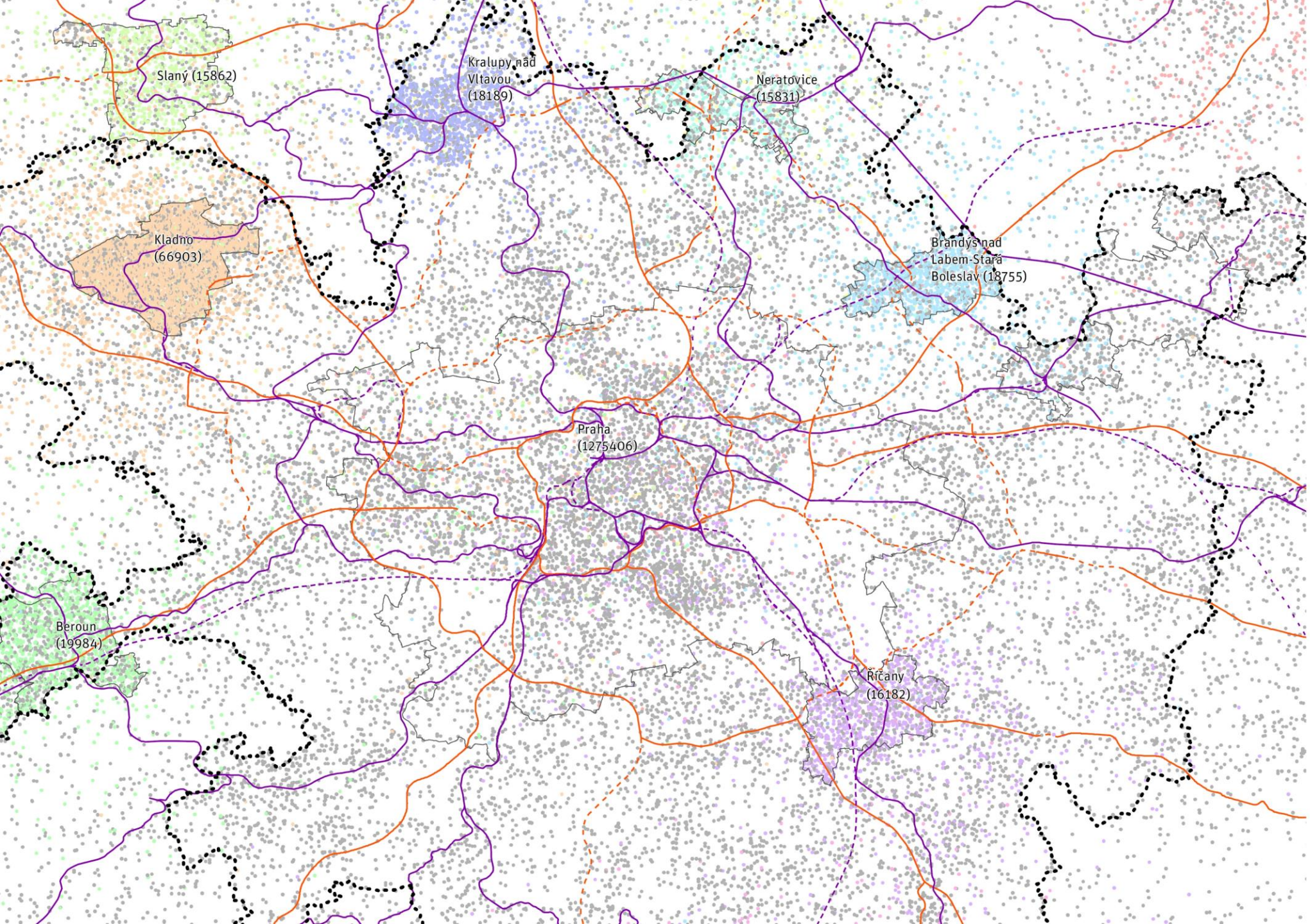

DOJÍŽĎKY

Součástí studie je analýza dojížděk do zaměstnání a do škol pro největší obce na základě analýz dat mobilních operátorů.

„Lokalizační data mobilních operátorů pro plánování města“
Operační program Praha - pól růstu ČR CZ.07.1.02/0.0/0.0/17_046/0000631

→ III.3.02

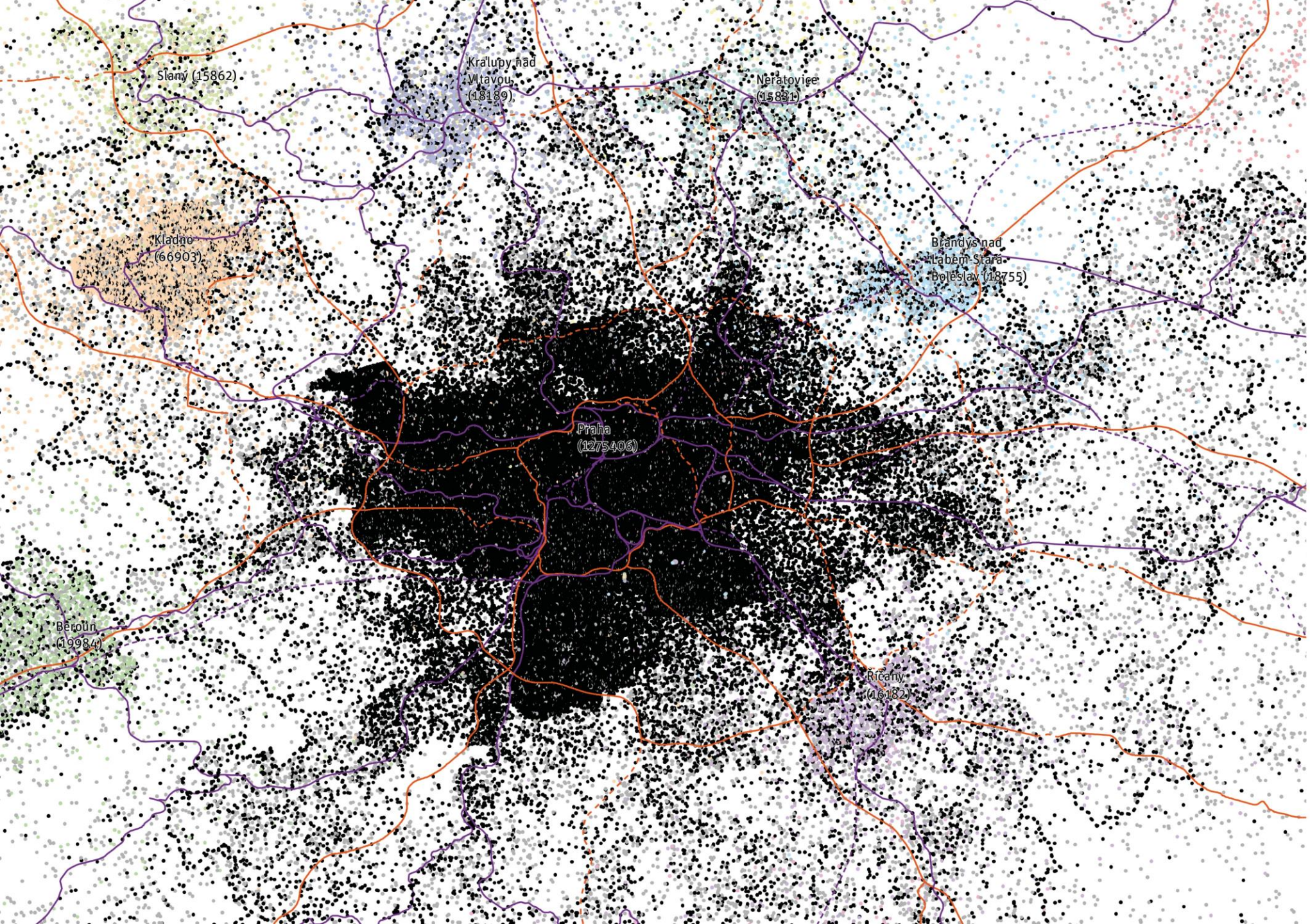

DOJÍŽĎKY

Součástí studie je analýza dojížděk do zaměstnání a do škol pro největší obce na základě analýz dat mobilních operátorů.

Poměr pro vybraná města viz také III.3.03:
Praha +239.490 / -79.740

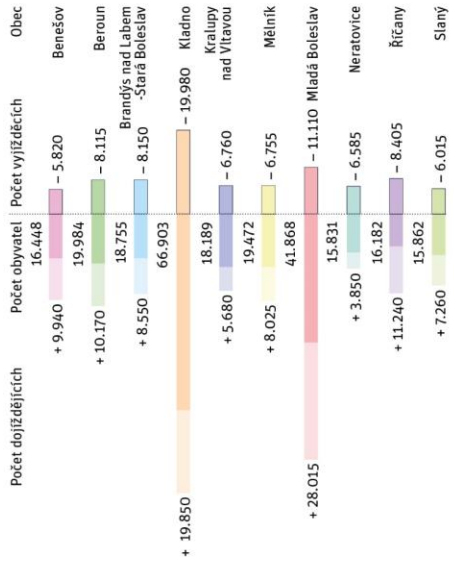

→ III.3.01

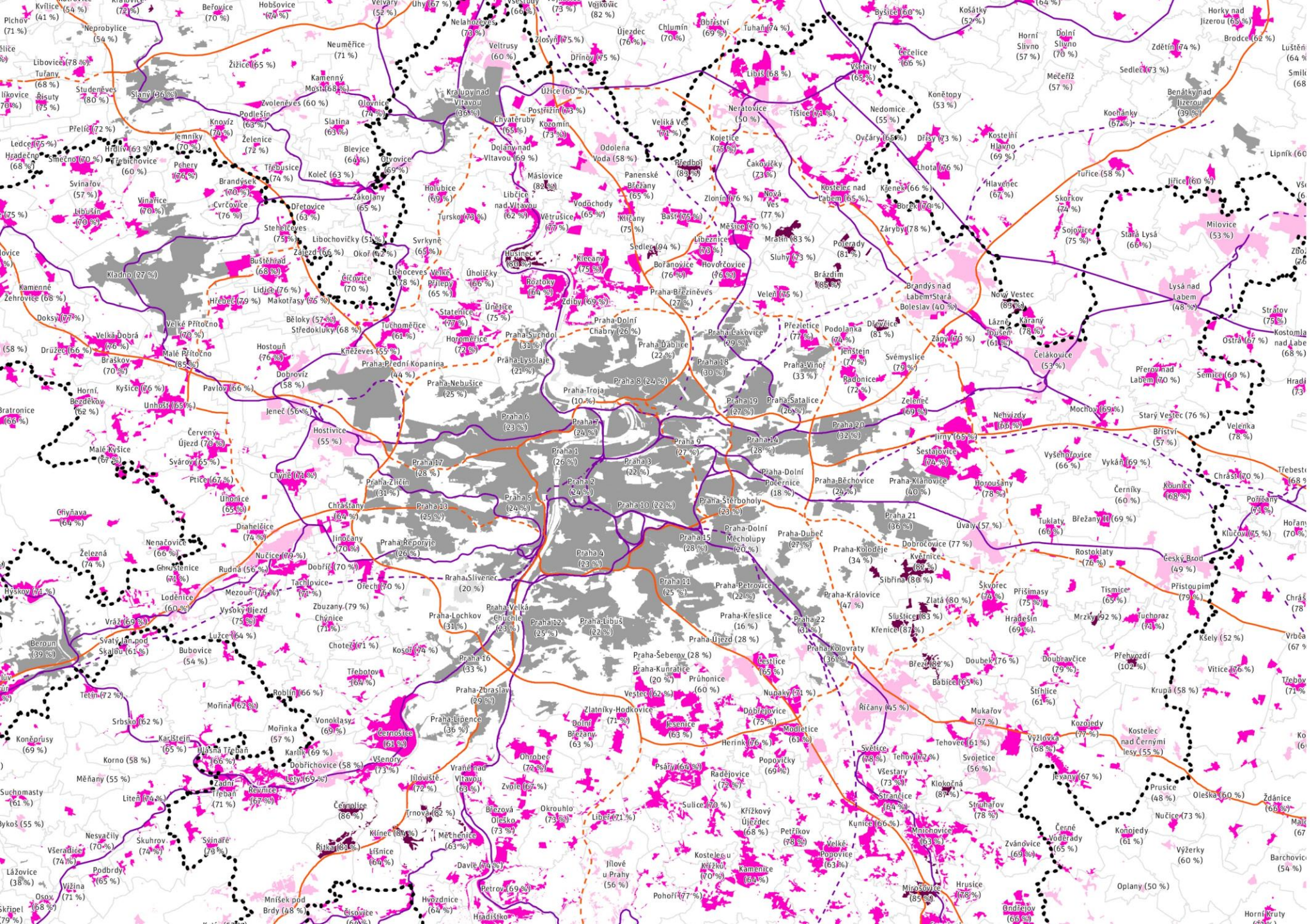

DOJÍŽĎKY

Z dat lze odvodit podíl obyvatel, kteří v pracovní den zůstávají ve své obci a těch, kteří vyjíždí (za prací, studiem).

„Lokalizační data mobilních operátorů pro plánování města“
Operační program Praha - pól růstu ČR CZ.07.1.02/0.0/0.0/17_046/0000631

→ III.3.04

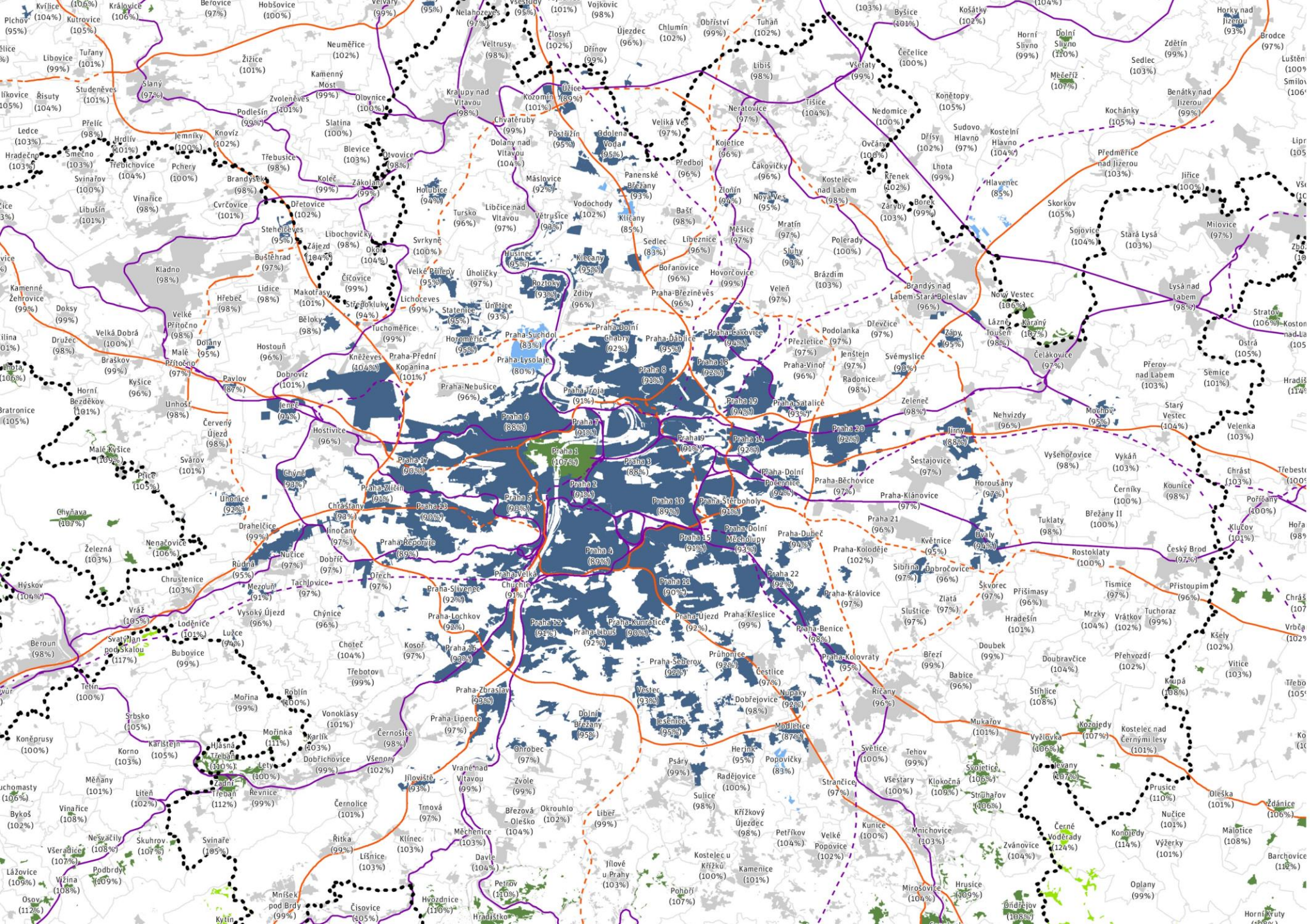

DOJÍŽĎKY

Z dat lze srovnat rozdíl mezi pobytem v pracovní den a o víkendu

„Lokalizační data mobilních operátorů pro plánování města“
Operační program Praha - pól růstu ČR CZ.07.1.02/0.0/0.0/17_046/0000631

→ III.3.06

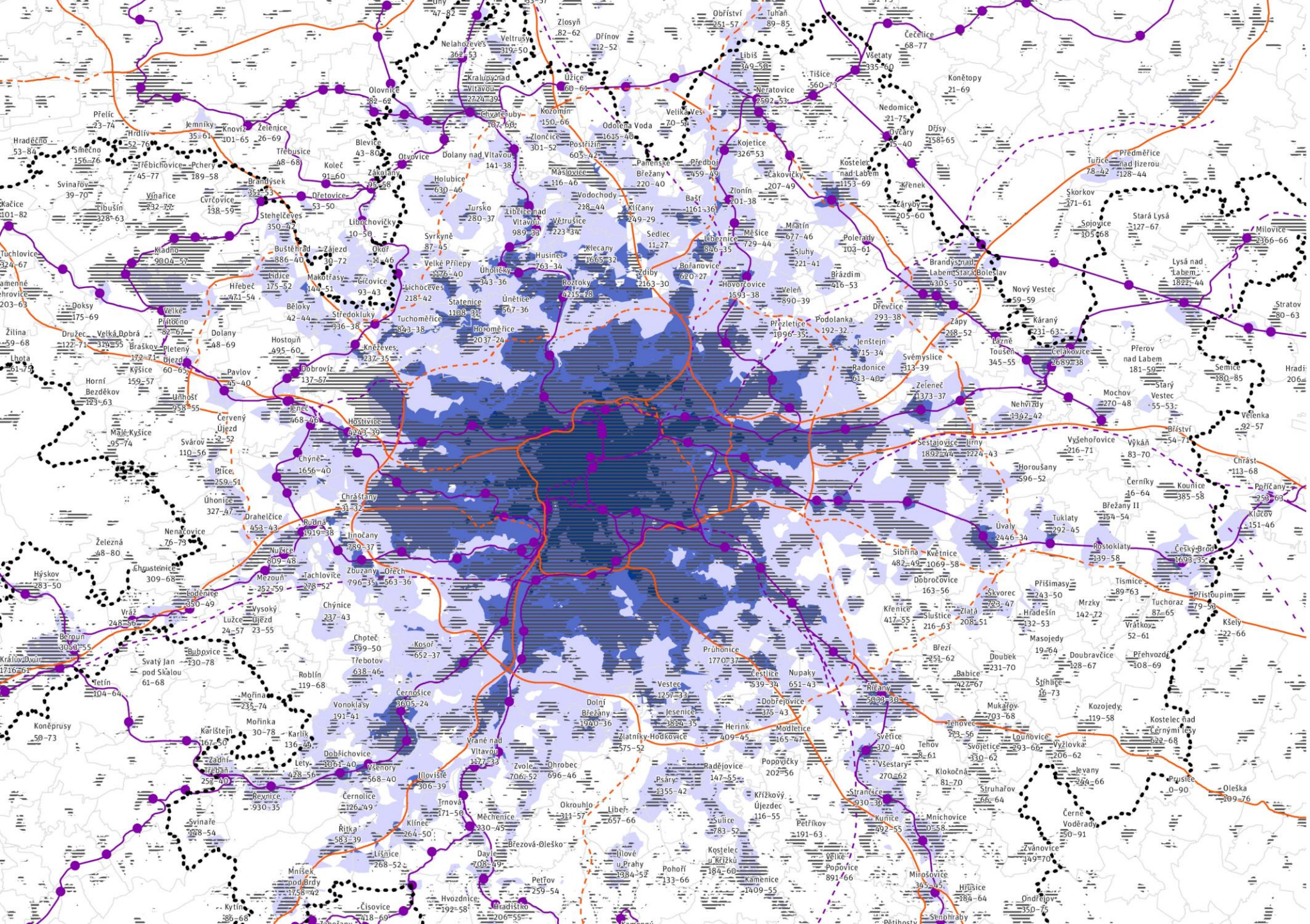

DOJÍŽĎKY

V kombinaci s časem dojížďky do centra Prahy lze posoudit počet dojíždějících i časovou délku jejich cesty.

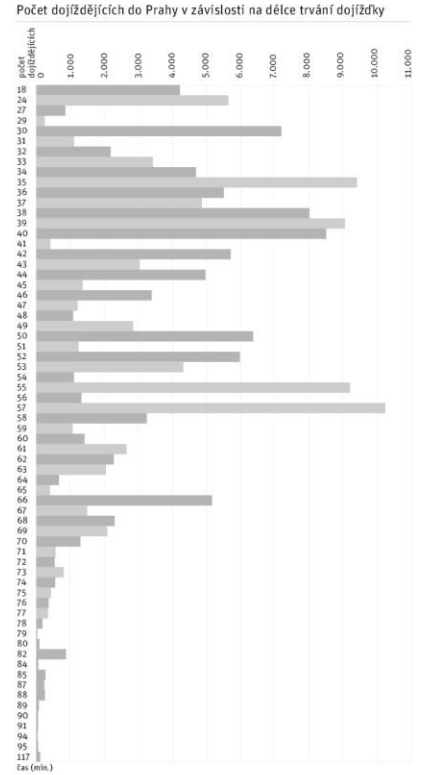

→ III.3.07

ANALÝZA SUBURBANIZACE – ROZVOJ SÍDEL
PROGNÓZA VÝVOJE ÚZEMÍ

ÚZEMNÍ PLÁNY

Vznik a změny územních plánů jako klíčových dokumentů pro rozvoj obcí

- Obec nemá ÚP – 3,70 %
- Obec má ÚP – 96,30 %
- Nabytí účinnosti ÚP
- Před 2006 včetně – 29,63 %
- 2007 až 2012 – 17,41 %
- 2013 až 2019 – 29,63 %
- 2020 až 2023 – 19,63 %

- Obce s projednávaným plánem – 15,93 %
- Plán s účinností 2020 až 2023 – 19,63 %
- Plán se změnou 2020 až 2023 – 40,00 %
- Obce bez plánu, obce s plánem s aktualizací starší než 2020 – 24,44 %

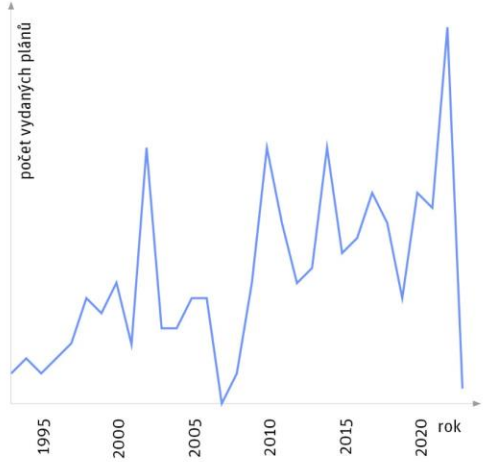

→ III.4.01

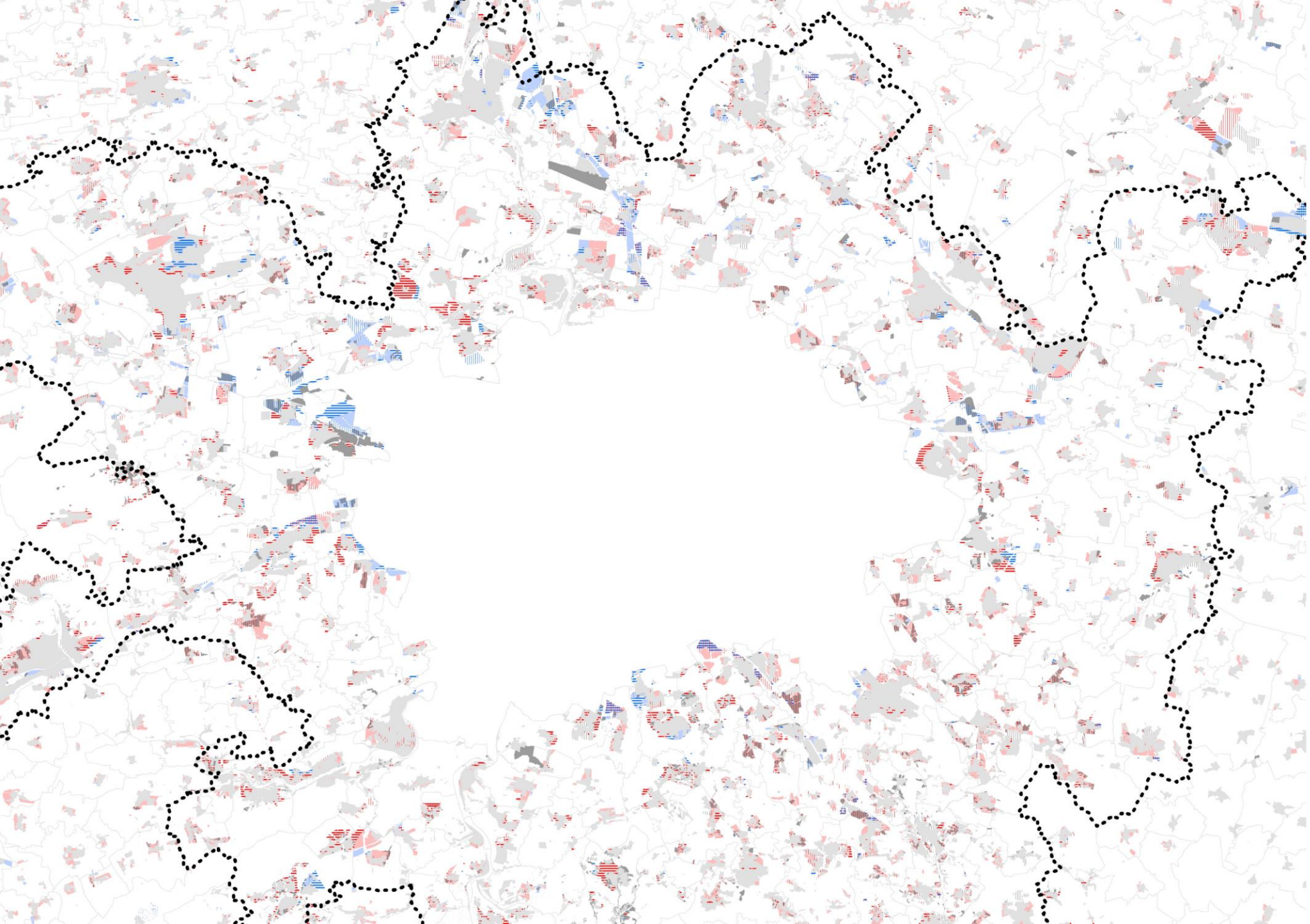

ÚZEMNÍ PLÁNY

Revize dat stávajících a navrhovaných ploch v rámci tvorby územní studie
V Praze byla zpracovateli k dispozici aktuální data, která nevyžadují další úpravy.

→ III.4.03

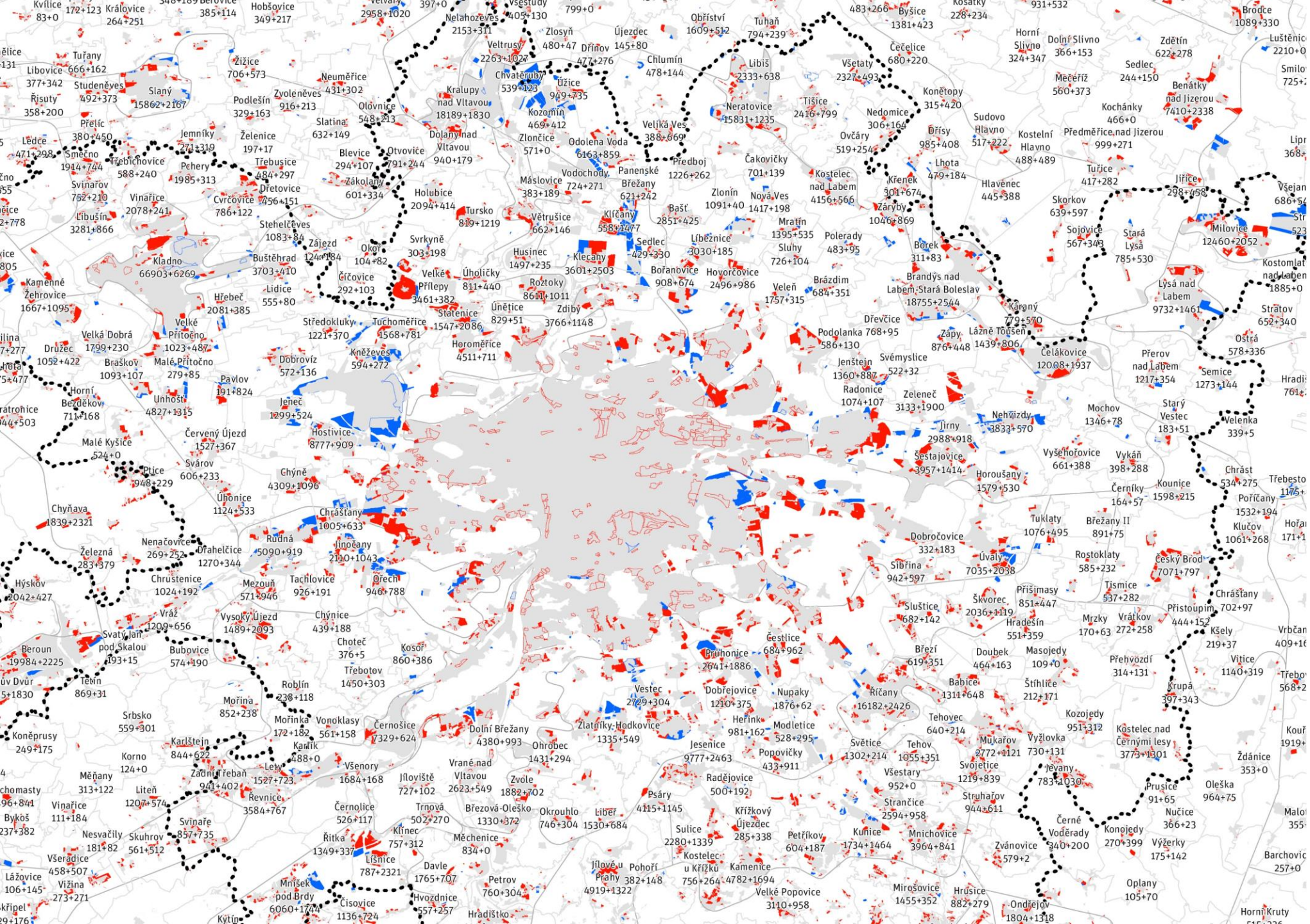

ZASTAVITELNÉ PLOCHY

V platných dokumentacích vymezené zastavitelné plochy jsou zcela zásadní pro budoucí vývoj, protože se ve většině jedná o plochy, které budou časem určitě zastavěné. Vymezení dalších nových ploch je zároveň během na dlouhou trať.

→ III.5.01

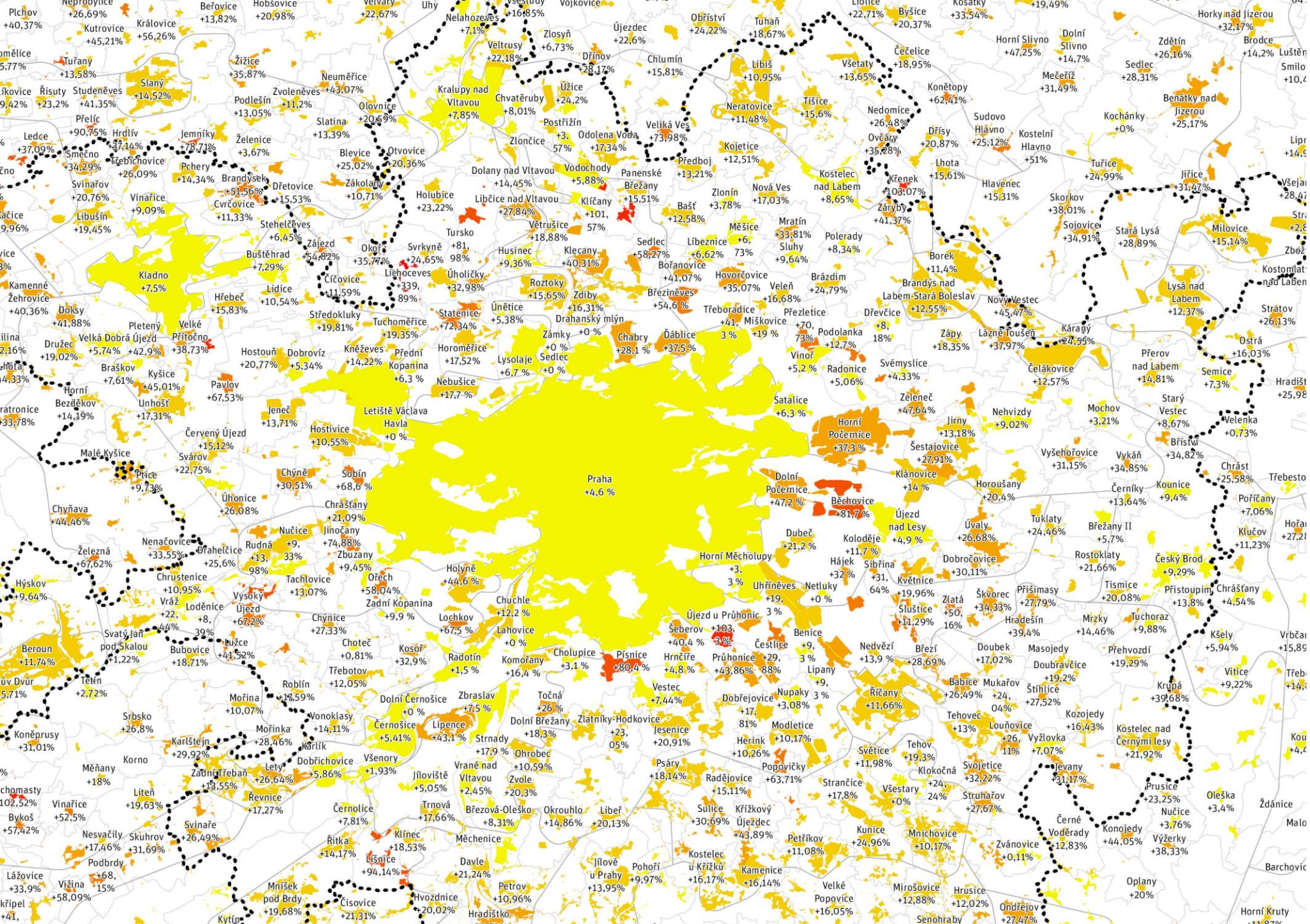
Praha
+4,6 %
Horní Počernice
+37,3 %
Dolní Počernice
+47,2 %
Běchovice
+81,7 %
Satalice
+6,3 %
Letiště Václava Havla
+0 %
Písnice
+80,4 %
Šeberov
+40,4 %
Průhonice
+43,86%
Horní Měcholupy
+3,
3 %
Uhříněves
+19,
3 %
Kolodeje
+11,7 %
Hájek
+32 %
Sibřina
+31,
64%
Květnice
+19,96%
Slušice
+11,29%
Zlatá
+50,
16%
Benice
+9,
3 %
Čestlice
+29,
88%
Lipany
+9,
3 %
Nupaky
+3,08%
Dobřejovice
+17,
81%
Modletice
+10,17%
Herink
+10,26%
Popovičky
+63,71%
Radějovice
+15,11%
Sulice
+30,69%
Křížkový Újezdec
+43,89%
Petříkov
+11,08%
Kunice
+24,96%
Mnichovice
+10,17%
Kamenice
+16,14%
Kostelec u Křížků
+16,17%
Velké Popovice
+16,05%
Mirošovice
+12,88%
Hrusice
+12,02%
Ondřejov
+27,47%
Senohraby
Jílové u Prahy
+13,95%
Pohoří
+9,97%
Libeř
+20,13%
Okrouhlo
+14,86%
Březová-Oleško
+8,31%
Zvole
+20,3%
Ohrobec
+10,59%
Strnady
+17,9 %
Lipence
+43,1 %
Jesenice
+20,91%
Zlatníky-Hodkovice
+23,
05%
Dolní Břežany
+18,3%
Vestec
+7,44%
Dolní Černošice
+0 %
Zbraslav
+7,5 %
Točná
+26 %
Radotín
+1,5 %
Komořany
+16,4 %
Cholupice
+3,1 %
Lochkov
+67,5 %
Chuchle
+12,2 %
Lahovice
+0 %
Zadní Kopanina
+9,9 %
Ořech
+58,04%
Holyně
+44,6 %
Kosoř
+32,9%
Slivenec
+22,67%
Uhy
Nelahozeves
+7,1%
Velvary
Vojkovice
Zlosyň
+6,73%
Veltrusy
+22,18%
Drínov
+28,17%
Úžice
+24,2%
Postřižín
+3,
57%
Zlončice
Odolena Voda
+17,34%
Veliká Ves
+73,98%
Předboj
+13,21%
Kojetice
+12,51%
Nová Ves
+17,03%
Zlonín
+3,78%
Bašť
+12,58%
Panenské Břežany
+15,51%
Klíčany
+101,
57%
Vodochody
+5,88%
Libčice nad Vltavou
+27,84%
Dolany nad Vltavou
+14,45%
Kralupy nad Vltavou
+7,85%
Chvatěruby
+8,01%
Obříství
+24,22%
Tuhaň
+18,67%
Chlumín
+15,81%
Újezdec
+22,6%
Libiš
+10,95%
Neratovice
+11,48%
Tišice
+15,6%
Všetaty
+13,65%
Čečelice
+18,95%
Byšice
+20,37%
Kosátky
+33,54%
Libice
+22,71%
Nedomice
+26,48%
Ovčáry
+35,28%
Dřísy
+20,87%
Konětopy
+62,41%
Sudovo Hlavno
+25,12%
Kostelní Hlavno
+51%
Lhota
+15,61%
Křenek
+103,07%
Záryby
+41,37%
Hlavenec
+15,31%
Horní Slivno
+47,25%
Dolní Slivno
+14,7%
Mečeříž
+31,49%
Horky nad Jizerou
+32,17%
Zdětín
+26,16%
Brodce
+14,2%
Sedlec
+28,31%
Benátky nad Jizerou
+25,17%
Kochánky
+0%
Tuřice
+24,99%
Jiřice
+31,47%
Skorkov
+38,01%
Sojovice
+34,91%
Stará Lysá
+28,89%
Milovice
+15,14%
Mratín
+33,81%
Sluhy
+9,64%
Polerady
+8,34%
Borek
+11,4%
Brandýs nad Labem-Stará Boleslav
+12,55%
Nový Vestec
+45,47%
Káraný
+24,55%
Lázně Toušeň
+37,97%
Zápy
+18,35%
Lysá nad Labem
+12,37%
Stratov
+26,13%
Ostrá
+16,03%
Přerov nad Labem
+14,81%
Semice
+7,3%
Velenka
+0,73%
Starý Vestec
+8,67%
Břístev
+34,82%
Chrást
+25,58%
Třebestovice
Poříčany
+7,06%
Klučov
+11,23%
Hradišťko
+25,98
Mochov
+3,21%
Vykáň
+34,85%
Vyšehořovice
+31,15%
Nehvizdy
+9,02%
Jirny
+13,18%
Šestajovice
+27,91%
Zeleneč
+47,64%
Klánovice
+14 %
Horoušany
+20,4%
Černíky
+13,64%
Kounice
+9,4%
Úvaly
+26,68%
Újezd nad Lesy
+4,9 %
Tuklaty
+24,46%
Březany II
+5,7%
Rostoklaty
+21,66%
Dobročovice
+30,11%
Český Brod
+9,29%
Přistoupim
+13,8%
Chrášťany
+4,54%
Tismice
+20,08%
Přišimasy
+27,79%
Škvorec
+34,33%
Hradešín
+39,4%
Mrzky
+14,46%
Tuchoraz
+9,88%
Kšely
+5,94%
Vitice
+9,22%
Krupá
+39,68%
Přehvozdí
+19,29%
Masojedy
Doubek
+17,02%
Doubravčice
+19,2%
Štíhlice
+27,52%
Kozojedy
+16,43%
Kostelec nad Černými lesy
+21,92%
Vyžlovka
+7,07%
Louňovice
+26,
11%
Tehovec
+13%
Babice
+26,49%
Mukařov
+24,
04%
Říčany
+11,66%
Nedvězí
+13,9 %
Březí
+28,69%
Tehov
+19,3%
Svojetice
+32,22%
Jevany
+31,17%
Prusice
+23,25%
Nučice
+3,76%
Výžerky
+38,33%
Oplany
+20%
Zvánovice
+0,11%
Černé Voděrady
+12,83%
Konojedy
+44,05%
Oleška
+3,4%
Ždánice
Světice
+11,98%
Klokočná
+24,
24%
Struhařov
+27,67%
Všestary
+0%
Strančice
+17,8%
Psáry
+18,14%
Popovice
+15,11%
Jílovité
Vrané nad Vltavou
+2,45%
Zvole
+20,3%
Trnová
+17,66%
Klínec
+18,53%
Měchenice
Davle
+21,24%
Petrov
+10,96%
Hvozdnice
+20,02%
Hradištko
Čísovice
+21,31%
Mníšek pod Brdy
+19,68%
Kytín
Lišnice
+94,14%
Řitka
+14,17%
Černolice
+7,81%
Svinaře
+26,49%
Skuhrov
+31,69%
Nesvačily
+17,46%
Podbrdy
+68,
15%
Lážovice
+33,9%
Vižina
+58,09%
Křipel
+41,
Barchovice
Horní Kruty
Vinařice
+52,5%
Bykoš
+57,42%
Liteň
+19,63%
Řevnice
+17,27%
Zadní Třebaň
+13,55%
Lety
+26,64%
Dobřichovice
+5,86%
Všenory
+1,93%
Jíloviště
+5,05%
Karlík
Karlštejn
+29,92%
Mořinka
+28,46%
Korno
Měňany
+18%
Koněprusy
+31,01%
Srbsko
+26,8%
Vonoklasy
+14,11%
Mořina
+10,07%
Roblín
+17,59%
Tetín
+2,72%
Svatý Jan pod Skalou
+1,22%
Beroun
+11,74%
Bubovice
+18,71%
Lužce
+41,52%
Vráž
+22,
44%
Loděnice
+8,
39%
Vysoký Újezd
+67,2%
Chrustenice
+10,95%
Hýskov
+9,64%
Tachlovice
+13,07%
Chýnice
+27,33%
Choteč
+0,81%
Třebotov
+12,05%
Rudná
+13,
98%
Nučice
+9,
33%
Dřahelčice
+25,6%
Nenačovice
+33,55%
Železná
+67,62%
Zbuzany
+9,45%
Jinočany
+74,88%
Chrášťany
+21,09%
Úhonice
+26,08%
Svárov
+22,75%
Příce
+9,73%
Chýně
+30,51%
Sobín
+68,6 %
Chyňava
+44,46%
Malé Kyšice
Horní Bezděkov
+14,19%
Unhošť
+17,31%
Kyšice
+45,01%
Braškov
+7,61%
Pavlov
+67,53%
Jeneč
+13,71%
Hostivice
+10,55%
Červený Újezd
+15,12%
Velká Dobrá
+5,74%
Újezd
+42,9%
Družec
+19,02%
Pletený Příčno
+38,73%
Hřebeč
+15,83%
Hostouň
+20,77%
Dobrovíz
+5,34%
Kněževes
+14,22%
Přední Kopanina
+6,3 %
Nebušice
+17,7 %
Horoměřice
+17,52%
Lysolaje
+6,7 %
Sedlec
+0 %
Zámky
+0 %
Drahanský mlýn
+0 %
Statenice
+72,34%
Tuchoměřice
+19,35%
Středokluky
+19,81%
Lidice
+10,54%
Čičovice
+11,59%
Buštěhrad
+7,29%
Kladno
+7,5%
Kamenné Žehrovice
+40,36%
Doksy
+41,88%
Okoř
+35,77%
Svrkyně
+24,65%
Lichoceves
+339,
89%
Úholičky
+32,98%
Zájezd
+54,82%
Stehelčeves
+6,45%
Svinařov
+20,76%
Libušín
+19,45%
Vinařice
+9,09%
Cvrčovice
+11,33%
Dřetovice
+15,53%
Brandýsek
+51,56%
Pchery
+14,34%
Zákolany
+10,71%
Holubice
+23,22%
Tursko
+81,
98%
Husinec
+9,36%
Klecany
+40,31%
Sedlec
+58,27%
Libeznice
+6,62%
Měšice
+6,
73%
Bořanovice
+41,07%
Březiněves
+54,6 %
Hovorčovice
+35,07%
Veleň
+16,68%
Brázdim
+24,79%
Třeboradice
+41,
3 %
Miškovice
+19 %
Přezletice
+70,
73%
Podolanka
+12,7%
Vinoř
+5,2 %
Radonice
+5,06%
Ďáblice
+37,5 %
Chabry
+28,1 %
Zdiby
+16,31%
Únětice
+5,38%
Dřevčice
+8,
18%
Svémyslice
+4,33%
Čelákovice
+12,57%
Přezletice
Jeneč
+13,71

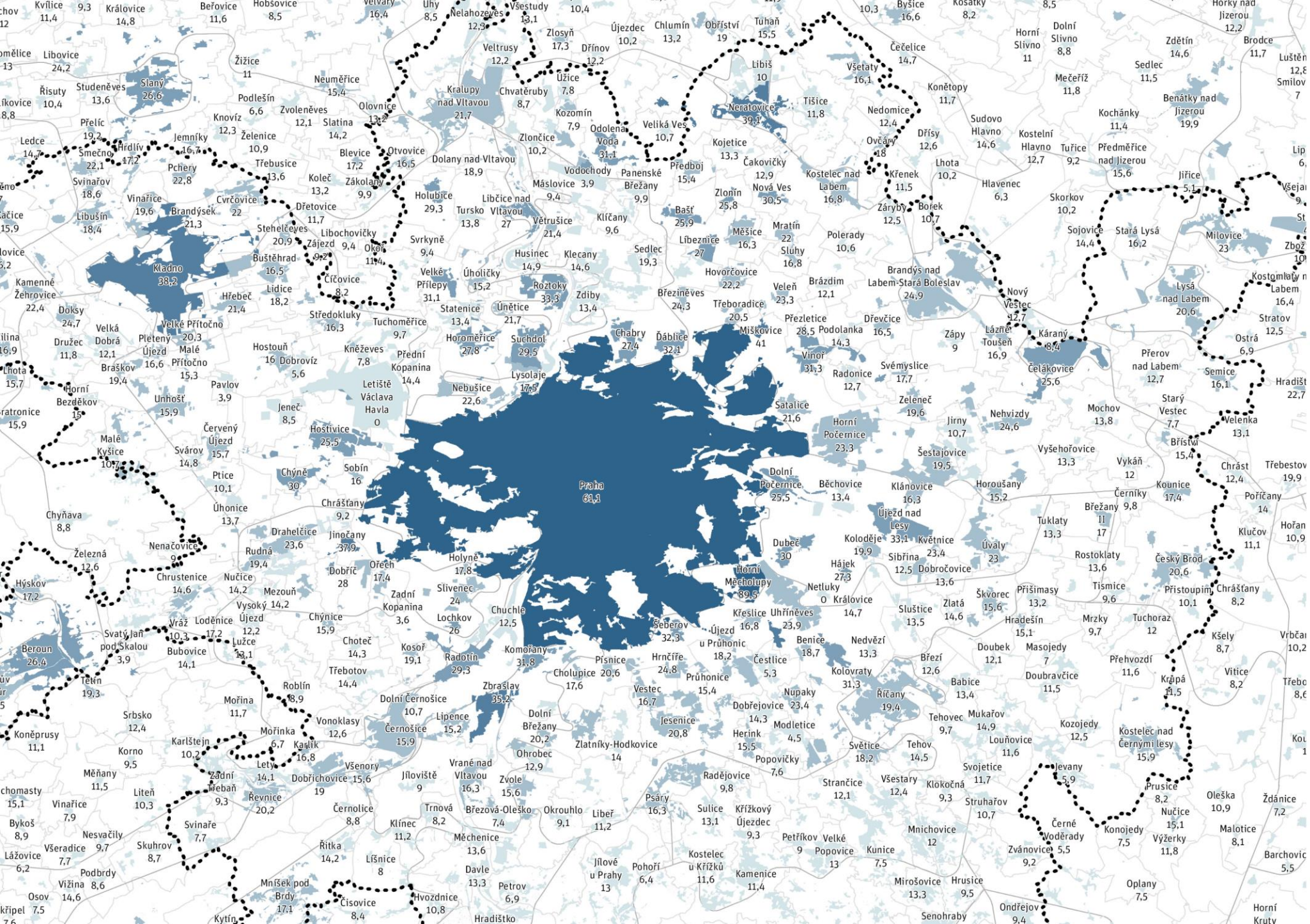
Praha 61,1
Kladno 38,2
Neratovice 39,1
Slaný 26,6
Beroun 26,4
Říčany 19,4
Brandýs nad Labem-Stará Boleslav 24,9
Mělník 22,1
Kolín 31,3
Kralupy nad Vltavou 21,7
Lysá nad Labem 20,6
Čelákovice 25,6
Mladá Boleslav 31,1
Nymburk 30,5
Mnichovice 12
Zvánovice 9,2
Černé Voděrady 5,5
Konojedy 7,5
Výžerky 11,8
Nučice 15,1
Malotice 8,1
Barchovic 5,5
Oleška 10,9
Ždánice 7,2
Prusice 8,2
Kostelec nad Černými lesy 15,9
Jevany 5,9
Oplany 7,5
Senohraby
Ondřejov 9,4
Mirošovice 13,3
Hrusice 9,5
Kunice 7,5
Petříkov 9
Velké Popovice 13
Kostelec u Křížků 11,6
Kamenice 11,4
Davle 13,3
Petrov 6,9
Jílové u Prahy 13
Pohoří 6,4
Měchenice 13,6
Klínec 11,2
Řitka 14,2
Líšnice 8
Mníšek pod Brdy 17,1
Čísovice 8,4
Hvozdnice 10,8
Hradištko
Kytín
Vinařice 7,9
Nesvačily 9,7
Skuhrov 8,7
Svinaře 7,7
Všeradice 7,7
Podbrdy 8,6
Vižina 14,6
Osov 7,5
Bykoš 8,9
Lážovice 6,2
Liteň 10,3
Řevnice 20,2
Žadní Třebaň 9,3
Měňany 11,5
Karlštejn 10,2
Mořinka 6,7
Lety 14,1
Dobřichovice 19
Všenory 15,6
Jílovitě 9
Vrané nad Vltavou 16,3
Zvole 15,6
Ohrobec 12,9
Dolní Břežany 20,2
Zlatníky-Hodkovice 14
Černošice 15,9
Dolní Černošice 10,7
Lipence 15,2
Vonoklasy 12,6
Mořina 11,7
Roblín 8,9
Srbsko 12,4
Koněprusy 11,1
Korno 9,5
Zbraslav 35,2
Komořany 31,8
Radotín 29,3
Kosoř 19,1
Chuchle 12,5
Lochkov 26
Slivenec 24
Zadní Kopanina 3,6
Holyně 17,8
Ořech 17,4
Dobříč 28
Mezouň 14,2
Vysoký Újezd 12,2
Nučice 14,2
Chrustenice 14,6
Nenačovice 9,4
Rudná 19,4
Drahelčice 23,6
Jinočany 37,9
Chrášťany 9,2
Úhonice 13,7
Ptice 10,1
Svárov 14,8
Červený Újezd 15,7
Jeneč 8,5
Hostivice 25,5
Letiště Václava Havla 0
Nebušice 22,6
Lysolaje 17,5
Suchdol 29,5
Horoměřice 27,8
Přední Kopanina 14,4
Tuchoměřice 9,7
Statenice 13,4
Únětice 21,7
Středokluky 16,3
Hostouň 16
Dobrovíz 5,6
Kněževes 7,8
Pavlov 3,9
Unhošť 15,9
Braškov 19,4
Horní Bezděkov 15
Malé Přítočno 15,3
Velké Přítočno 20,3
Pletený Újezd 16,6
Velká Dobrá 12,1
Dražec 11,8
Doksy 24,7
Kamenné Žehrovice 22,4
Hřebeč 21,4
Lidice 18,2
Buštěhrad 16,5
Čířovice 8,2
Stehelčeves 20,9
Zájezd 9,2
Libochovičky 9,4
Okoř 11,4
Dřetovice 11,7
Koleč 13,2
Zákolany 9,9
Brandýsek 21,3
Vinařice 19,6
Svinařov 18,6
Libušín 18,4
Cvrčovice 22
Přelíc 19,2
Smečno 22,1
Hrdlív 17,2
Pchery 22,8
Jemníky 16,7
Ledce 14,7
Želenice 10,9
Třebusice 13,6
Knovíz 12,3
Podlešín 6,6
Studeněves 13,6
Řisuty 10,4
Libovice 24,2
Kvílice 11,4
Královice 14,8
Beřovice 11,6
Hobšovice 8,5
Žižice 11
Neuměřice 15,4
Zvoleněves 12,1
Slatina 14,2
Olovnice 13,2
Blevice 17,2
Otvovice 16,5
Dolany nad Vltavou 18,9
Holubice 29,3
Tursko 13,8
Libčice nad Vltavou 27
Větrušice 21,4
Svrkyně 9,4
Velké Přílepy 31,1
Úholičky 15,2
Roztoky 33,3
Zdiby 13,4
Husinec 14,9
Klecany 14,6
Máslovice 9,4
Vodochody 3,9
Panenské Břežany 9,9
Klíčany 9,6
Sedlec 19,3
Líbeznice 27
Měšice 16,3
Mratín 22
Sluhy 16,8
Bašť 25,9
Předboj 15,4
Zlonín 25,8
Březiněves 24,3
Hovorčovice 22,2
Třeboradice 20,5
Veleň 23,3
Brázdim 12,1
Polerady 10,6
Přezletice 28,5
Miškovice 41
Podolanka 14,3
Vinoř 31,3
Radonice 12,7
Dřevčice 16,5
Svémyslice 17,7
Zeleneč 19,6
Satalice 21,6
Horní Počernice 23,3
Dolní Počernice 25,5
Běchovice 13,4
Klánovice 16,3
Šestajovice 19,5
Jirny 10,7
Nehvizdy 24,6
Zápy 9
Lázně Toušeň 16,9
Nový Vestec 12,7
Káraný 8,4
Dřevčice 16,5
Chabry 27,4
Ďáblice 32,1
Kostelec nad Labem 16,8
Křenek 11,5
Zárybný 12,5
Bořek 10,7
Hlavenec 6,3
Lhota 10,2
Dřísy 12,6
Ovčary 18
Nedomice 12,4
Tišice 11,8
Libiš 10
Všetaty 16,1
Čečelice 14,7
Byšice 16,6
Kosátky 8,2
Tuhaň 15,5
Obříství 19
Chlumín 13,2
Újezdec 10,2
Zlosyň 17,3
Dřínov 12,2
Veltrusy 12,2
Všestudy 13,1
Nelahozeves 12,3
Velvary 16,4
Uhy 8,5
Kozomín 7,9
Odolena Voda 31,1
Veliká Ves 10,7
Kojetice 13,3
Čakovičky 12,9
Nová Ves 30,5
Zlončice 10,2
Úžice 7,8
Chvatěruby 8,7
Sudovo Hlavno 14,6
Kostelní Hlavno 12,7
Tuřice 9,2
Předměřice nad Jizerou 15,6
Kochánky 11,4
Benátky nad Jizerou 19,9
Sedlec 11,5
Mečeříž 11,8
Horní Slivno 11
Dolní Slivno 8,8
Zdětín 14,6
Brodce 11,7
Horky nad Jizerou 12,2
Jiřice 5,1
Skorkov 10,2
Sojovice 14,4
Stará Lysá 16,2
Milovice 23
Kostomlaty nad Labem 16,4
Stratov 12,5
Ostrá 6,9
Přerov nad Labem 12,7
Semice 16,1
Velenka 13,1
Hradišt 22,7
Mochov 13,8
Starý Vestec 7,7
Vyšehořovice 13,3
Vykáň 12
Bříství 15,4
Chrást 12,4
Třebestov 19,9
Kounice 17,4
Poříčany 14
Černíky 9,8
Březany II 17
Tuklaty 13,3
Klučov 11,1
Hořan 10,9
Úvaly 23
Rostoklaty 13,6
Český Brod 20,6
Přistoupim 10,1
Chrášťany 8,2
Tismice 9,6
Přišimasy 13,2
Škvorec 15,6
Hradešín 15,1
Mrzky 9,7
Tuchoraz 12
Kšely 8,7
Vrbčan 10,2
Vitice 8,2
Krupá 11,5
Přehvozdí 11,6
Masojedy 7
Doubravčice 11,5
Doubek 12,1
Březí 12,6
Babice 13,4
Kozojedy 12,5
Mukařov 14,9
Louňovice 11,6
Tehovec 9,7
Tehov 14,5
Světice 18,2
Svojetice 11,7
Klokočná 9,3
Struhařov 10,7
Všestary 12,4
Strančice 12,1
Radějovice 9,8
Popovičky 7,6
Modletice 4,5
Herink 15,5
Dobřejovice 14,3
Nupaky 23,4
Jesenice 20,8
Vestec 16,7
Průhonice 15,4
Čestlice 5,3
Kolovraty 31,3
Benice 18,7
Nedvězí 13,3
Uhříněves 23,9
Křeslice 16,8
Újezd u Průhonic 18,2
Šeberov 32,3
Hrnčíře 24,8
Písnice 20,6
Cholupice 17,6
Sluštice 13,5
Zlatá 14,6
Horní Měcholupy 89,5
Netluky
Královice 14,7
Hájek 27,3
Dubeč 30
Sibřina 12,5
Dobročovice 13,6
Koloděje 19,9
Květnice 23,4
Újezd nad Lesy 33,1
Šeberov 32,3
Dolní Počernice 25,5
Horoušany 15,2
Čakovičky 12,9
Zlonín 25,8
Bašť 25,9
Libiš 10
Neratovice 39,1
Tišice 11,8
Nedomice 12,4
Ovčary 18
Dřísy 12,6
Lhota 10,2
Křenek 11,5
Zárybný 12,5
Bořek 10,7
Hlavenec 6,3
Skorkov 10,2
Sojovice 14,4
Stará Lysá 16,2
Milovice 23
Kostomlaty nad Labem 16,4
Stratov 12,5
Ostrá 6,9
Přerov nad Labem 12,7
Semice 16,1
Velenka 13,1
Hradišt 22,7
Mochov 13,8
Starý Vestec 7,7
Vyšehořovice 13,3
Vykáň 12
Bříství 15,4
Chrást 12,4
Třebestov 19,9
Kounice 17,4
Poříčany 14
Černíky 9,8
Březany II 17
Tuklaty 13,3
Klučov 11,1
Hořan 10,9
Úvaly 23
Rostoklaty 13,6
Český Brod 20,6
Přistoupim 10,1
Chrášťany 8,2
Tismice 9,6
Přišimasy 13,2
Škvorec 15,6
Hradešín 15,1
Mrzky 9,7
Tuchoraz 12
Kšely 8,7
Vrbčan 10,2
Vitice 8,2
Krupá 11,5
Přehvozdí 11,6
Masojedy 7
Doubravčice 11,5
Doubek 12,1
Březí 12,6
Babice 13,4
Kozojedy 12,5
Mukařov 14,9
Louňovice 11,6
Tehovec 9,7
Tehov 14,5
Světice 18,2
Svojetice 11,7
Klokočná 9,3
Struhařov 10,7
Všestary 12,4
Strančice 12,1
Radějovice 9,8
Popovičky 7,6
Modletice 4,5
Herink 15,5
Dobřejovice 14,3
Nupaky 23,4
Jesenice 20,8
Vestec 16,7
Průhonice 15,4
Čestlice 5,3
Kolovraty 31,3
Benice 18,7
Nedvězí 13,3
Uhříněves 23,9
Křeslice 16,8
Újezd u Průhonic 18,2
Šeberov 32,3
Hrnčíře 24,8
Písnice 20,6
Cholupice 17,6
Sluštice 13,5
Zlatá 14,6
Horní Měcholupy 89,5
Netluky
Královice 14,7
Hájek 27,3
Dubeč 30
Sibřina 12,5
Dobročovice 13,6
Koloděje 19,9
Květnice 23,4

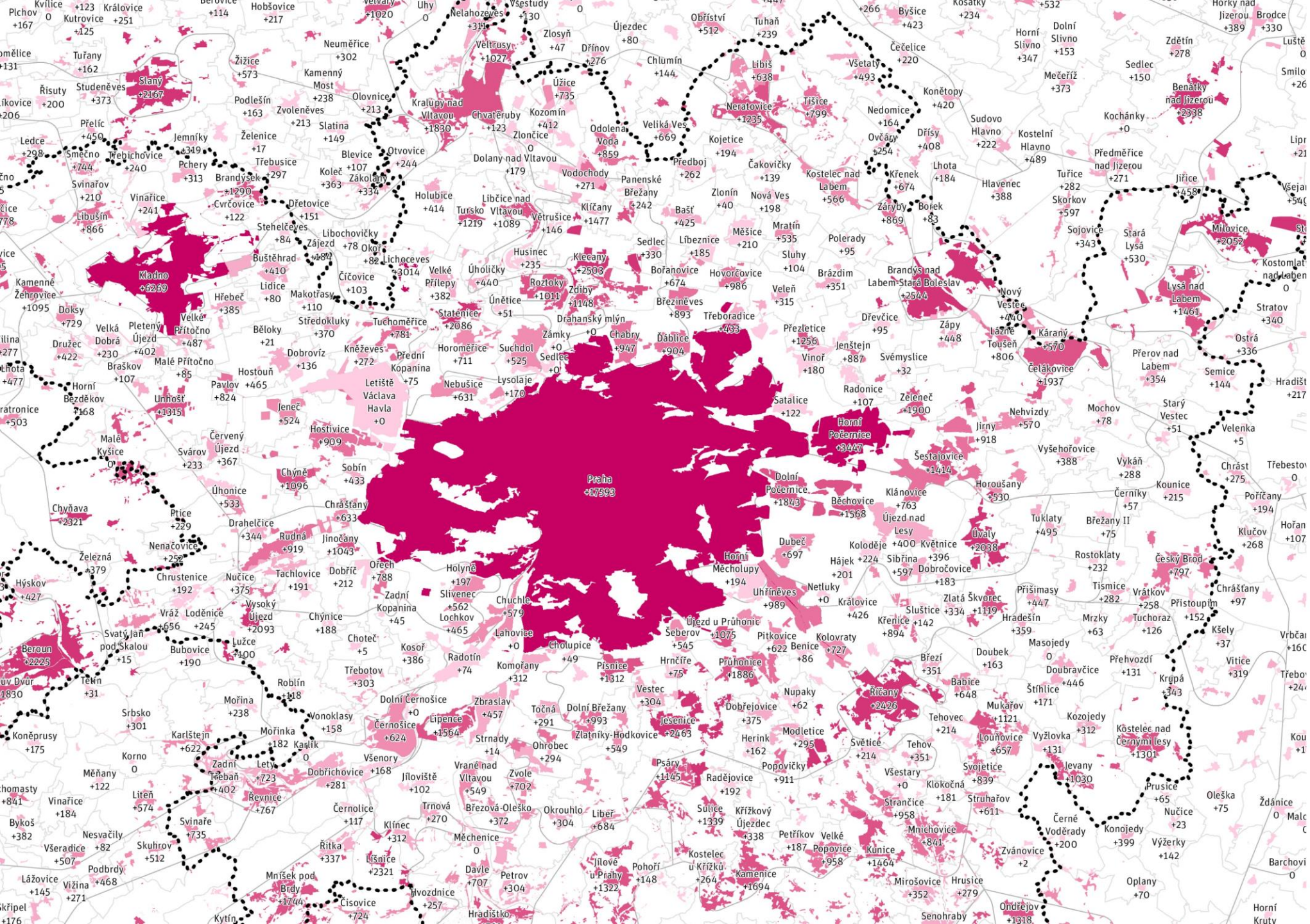
Praha +17593
Kladno +6269
Slaný +2167
Beroun +2225
Horní Počernice +3447
Říčany +2426
Milovice +2052
Lysá nad Labem +1461
Brandýs nad Labem-Stará Boleslav +2544
Nový Vestec +440
Kostelec nad Černými lesy +1301
Jevany +1030
Čelákovice +1937
Šestajovice +1414
Dolní Počernice +1843
Běchovice +1568
Úvaly +2038
Horní Měcholupy +194
Uhříněves +989
Dolní Břežany +993
Zlatníky-Hodkovice +549
Jesenice +2463
Dobřejovice +375
Modletice +295
Popovičky +911
Radějovice +192
Psáry +1145
Jílové u Prahy +1322
Kostelec u Křížků +264
Kamenice +1694
Kunice +1464
Popovice +958
Mnichovice +841
Zvánovice +2
Mirošovice +352
Senohraby
Ondřejov +1318
Hradištko
Kytín
Mníšek pod Brdy +1744
Čísovice +724
Hvozdnice +257
Davle +707
Petrov +304
Měchenice 0
Líšnice +2321
Řitka +337
Klínec +312
Svinaře +735
Skuhrov +512
Všeradice +507
Podbrdy +468
Lážovice +145
Vižina +271
Nesvačily +82
Vinařice +184
Liteň +574
Řevnice +767
Zadní Třebaň +402
Letky +723
Dobřichovice +281
Všenory +168
Karlštejn +622
Mořinka +182
Kanice 0
Vonoklasy +158
Černošice +624
Lipence +1564
Dolní Černošice +0
Zbraslav +457
Strnady +14
Vrané nad Vltavou +549
Zvole +702
Ohrobec +294
Jíloviště +102
Trnová +270
Březová-Oleško +372
Okrouhlo +304
Libeř +684
Sulice +1339
Křížkový Újezdec +338
Petříkov +187
Velké Popovice +958
Tehov +351
Světice +214
Louňovice +657
Vyžlovka +131
Svojetice +839
Klokočná +181
Struhařov +611
Strančice +958
Všestary +0
Tehovec +214
Mukařov +1121
Kozojedy +312
Štíhlice +171
Babice +648
Březí +351
Doubek +163
Masojedy 0
Doubravčice +446
Přehvozdí +131
Krupá +343
Vitice +319
Šeberov +545
Újezd u Průhonic +1075
Pitkovice +622
Benice +86
Kolovraty +727
Průhonice +1886
Hrnčíře +75
Písnice +1312
Komořany +312
Radotín +74
Cholupice +49
Lahovice +0
Chuchle +579
Slivenec +562
Lochkov +465
Zadní Kopanina +45
Holyně +197
Ořech +788
Dobříč +212
Tachlovice +191
Nučice +375
Chrustenice +192
Vráž +656
Loděnice +245
Svatý Jan pod Skalou +15
Bubovice +190
Lužce +100
Vysoký Újezd +2093
Chýnice +188
Choteč +5
Třebotov +303
Roblín +118
Mořina +238
Srbsko +301
Koněprusy +175
Měňany +122
Vinařice +184
Bykoš +382
Hlásná Třebaň
Zvoleněves +213
Slatina +149
Olovnice +213
Kamenný Most +238
Neuměřice +302
Žižice +573
Podlešín +163
Želenice +17
Třebusice +297
Brandýsek +1290
Cvrčovice +122
Dřetovice +151
Stehelčeves +84
Libochovičky +78
Okoř +82
Lichoceves +3014
Buštěhrad +410
Lidice +80
Makotřasy +110
Středokluky +370
Tuchoměřice +781
Přední Kopanina +75
Letiště Václava Havla +0
Nebušice +631
Lysolaje +170
Horoměřice +711
Suchdol +525
Sedlec +0
Zámky +0
Drahanský mlýn +0
Chabry +947
Ďáblice +904
Kněževes +272
Dobrovíz +136
Běloky +21
Hostouň +465
Pavlov +824
Unhošť +1315
Jeneč +524
Hostivice +909
Sobín +433
Chýně +1096
Svárov +233
Červený Újezd +367
Úhonice +533
Drahelčice +344
Rudná +919
Jinočany +1043
Chráštany +633
Ptice +229
Chyňava +2321
Malé Kyšice 0
Horní Bezděkov +168
Braškov +107
Malé Přítočno +85
Velké Přítočno +487
Pletený Újezd +402
Velká Dobrá +230
Družec +422
Doksy +729
Kamenné Žehrovice +1095
Lhota +477
Ratonice +503
Hýskov +427
Železná +379
Nenačovice +252
Úhonice +533
Úholičky +440
Husinec +235
Roztoky +1011
Zdiby +1148
Statenice +2086
Velké Přílepy +382
Klecany +2508
Bořanovice +674
Březiněves +893
Třeboradice +433
Hovorčovice +986
Veleň +315
Brázdim +351
Přezletice +1256
Vinoř +180
Jenštejn +887
Svémyslice +32
Dřevčice +95
Zápy +448
Lázně Toušeň +806
Káraný +570
Přerov nad Labem +354
Semice +144
Ostrá +336
Stratov +340
Lysá nad Labem +1461
Kostomlaty nad Labem 0
Milovice +2052
Stará Lysá +530
Sojovice +343
Skorkov +597
Tuřice +282
Předměřice nad Jizerou +271
Jiřice +458
Hlavenec +388
Kostelní Hlavno +489
Sudovo Hlavno +222
Dřísy +408
Lhota +184
Křenek +674
Žáryby +869
Bořek +83
Ovčáry +254
Nedomice +164
Konětopy +420
Všetaty +493
Čečelice +220
Byšice +423
Kosátky +234
Horní Slivno +347
Dolní Slivno +153
Mečeříž +373
Zdětín +278
Sedlec +150
Benátky nad Jizerou +2398
Kochánky +0
Libiš +638
Tišice +799
Neratovice +1235
Čakovičky +139
Nová Ves +198
Zlonín +40
Kojetice +194
Předboj +262
Bašť +425
Měšice +210
Líbeznice +185
Mratín +535
Sluhy +104
Polerady +95
Kostelec nad Labem +566
Klíčany +1477
Větrušice +146
Vodochody +271
Panenské Břežany +242
Libčice nad Vltavou +1089
Tursko +1219
Holubice +414
Otvovice +244
Koleč +363
Zákolany +334
Blevice +107
Pchery +313
Jemníky +319
Třebichovice +240
Smečno +744
Ledce +298
Svinařov +210
Libušín +866
Vinařice +241
Přelíc +450
Řisuty +200
Studeněves +373
Tuřany +162
Kvílice 0
Plchov +167
Kutrovice +125
Královice +251
Hobšovice +217
Berovice +114
Všestudy +130
Zlosyň +47
Újezdec +80
Dřínov +276
Úžice +735
Kozomín +412
Zlončice 0
Dolany nad Vltavou +179
Odolena Voda +859
Veliká Ves +669
Chlumín +144
Obříství +512
Tuhaň +239
Veltrusy +1027
Nelahozeves +314
Kralupy nad Vltavou +1830
Chvatěruby +123
Uhy 0
Neuměřice +302
Kamenný Most +238
Olovnice +213
Slatina +149
Otvovice +244
Koleč +363
Zákolany +334
Blevice +107
Pchery +313
Jemníky +319
Třebichovice +240
Smečno +744
Ledce +298
Svinařov +210
Libušín +866
Vinařice +241
Přelíc +450
Řisuty +200
Studeněves +373
Tuřany +162
Slaný +2167
Kvílice 0
Plchov +167
Kutrovice +125
Královice +251
Hobšovice +217
Berovice +114
Všestudy +130
Zlosyň +47
Újezdec +80
Dřínov +276
Úžice +735
Kozomín +412
Zlončice 0
Dolany nad Vltavou +179
Odolena Voda +859
Veliká Ves +669
Chlumín +144
Obříství +512
Tuhaň +239
Veltrusy +1027
Nelahozeves +314
Kralupy nad Vltavou +1830
Chvatěruby +123
Uhy 0
Libiš +638
Tišice +799
Neratovice +1235
Čakovičky +139
Nová Ves +198
Zlonín +40
Kojetice +194
Předboj +262
Bašť +425
Měšice +210
Líbeznice +185
Mratín +535
Sluhy +104
Polerady +95
Kostelec nad Labem +566
Klíčany +1477
Větrušice +146
Vodochody +271
Panenské Břežany +242
Libčice nad Vltavou +1089
Tursko +1219
Holubice +414

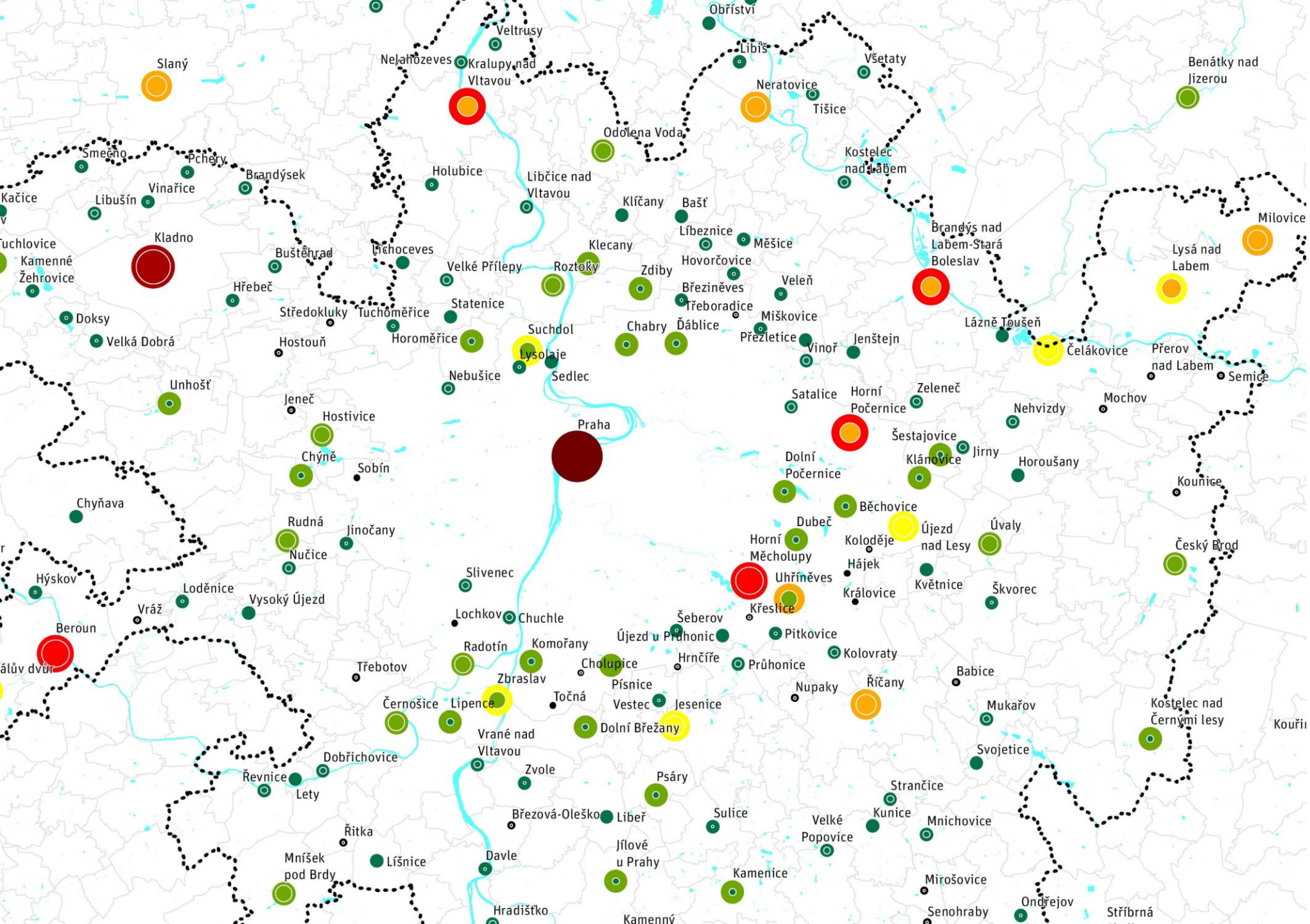

HIERARCHIZACE SÍDEL

Výhledová hierarchizace sídel dle potenciálu navržených ploch.
Do analýzy jsou zahrnuta i sídla v Praze mimo Městskou krajinu Prahy (dle aktualizace č. 5 ZÚR), která nejsou samostatnými obcemi.

→ III.5.12

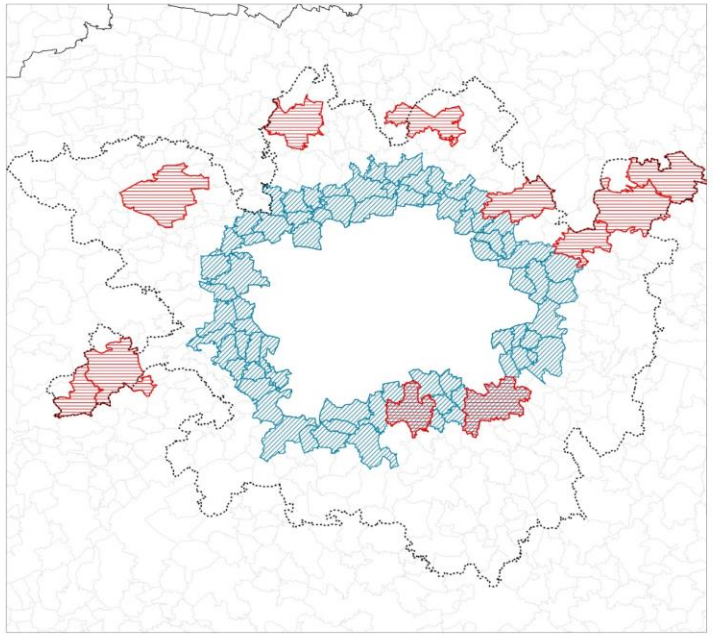

Rozvojová oblast OB1

Významná centra osídlení OB1 (dle hiearchie center B–E)

Hraniční obce (75 obcí)

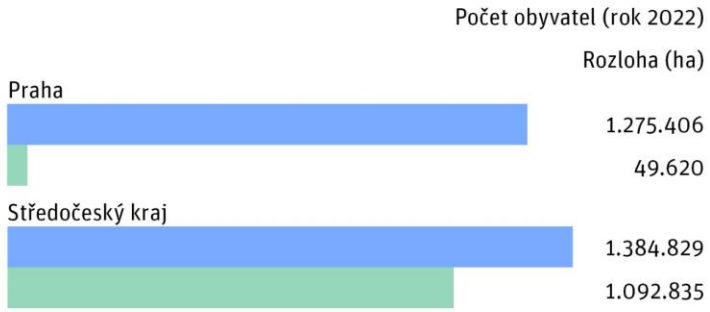

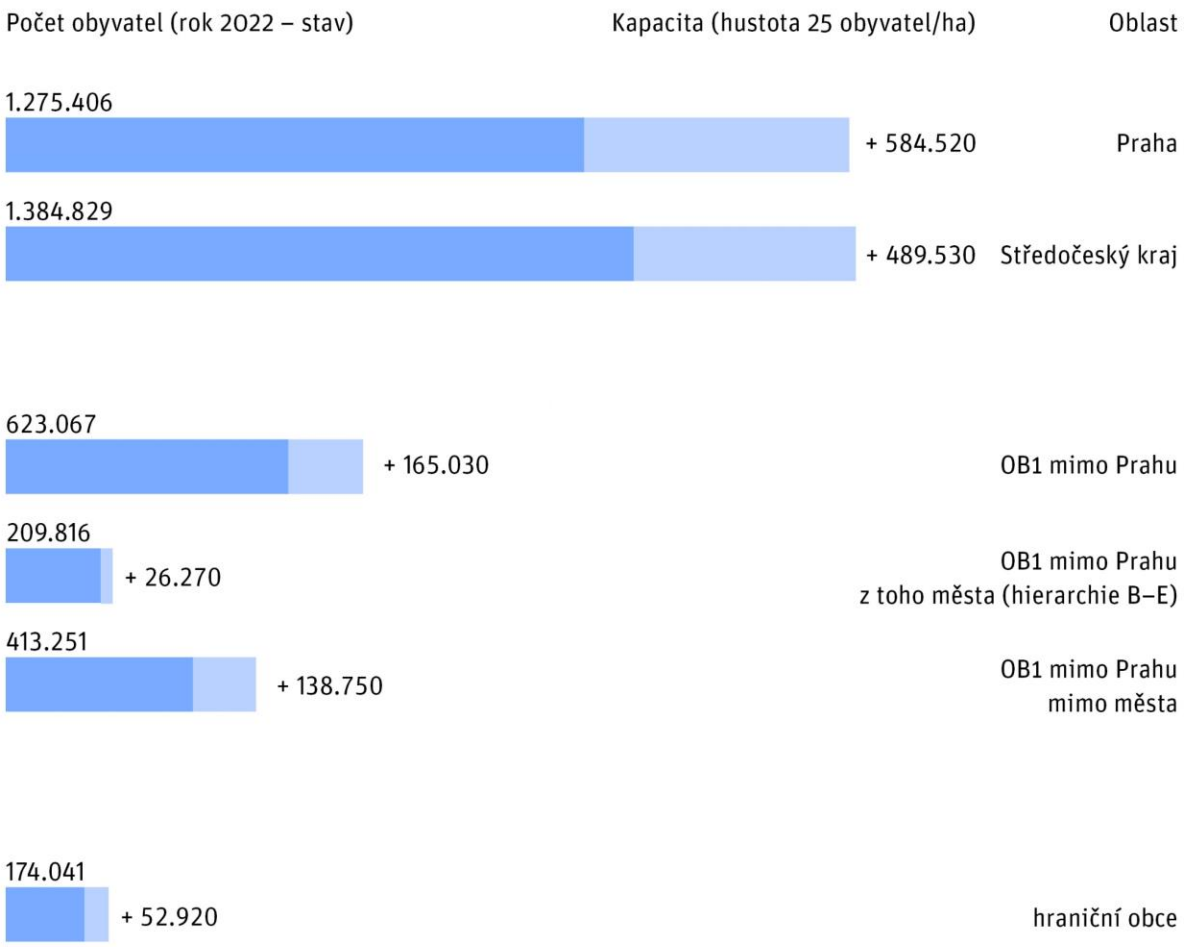

BILANCE REGIONU

Předpokládaný počet obyvatel jednotlivých sídel při zastavění nových ploch.

Kapacity v Praze vychází z Metropolitního plánu.

Kapacity v regionu jsou spočítány dle hustoty 25 obyv / ha

→ III.5.14

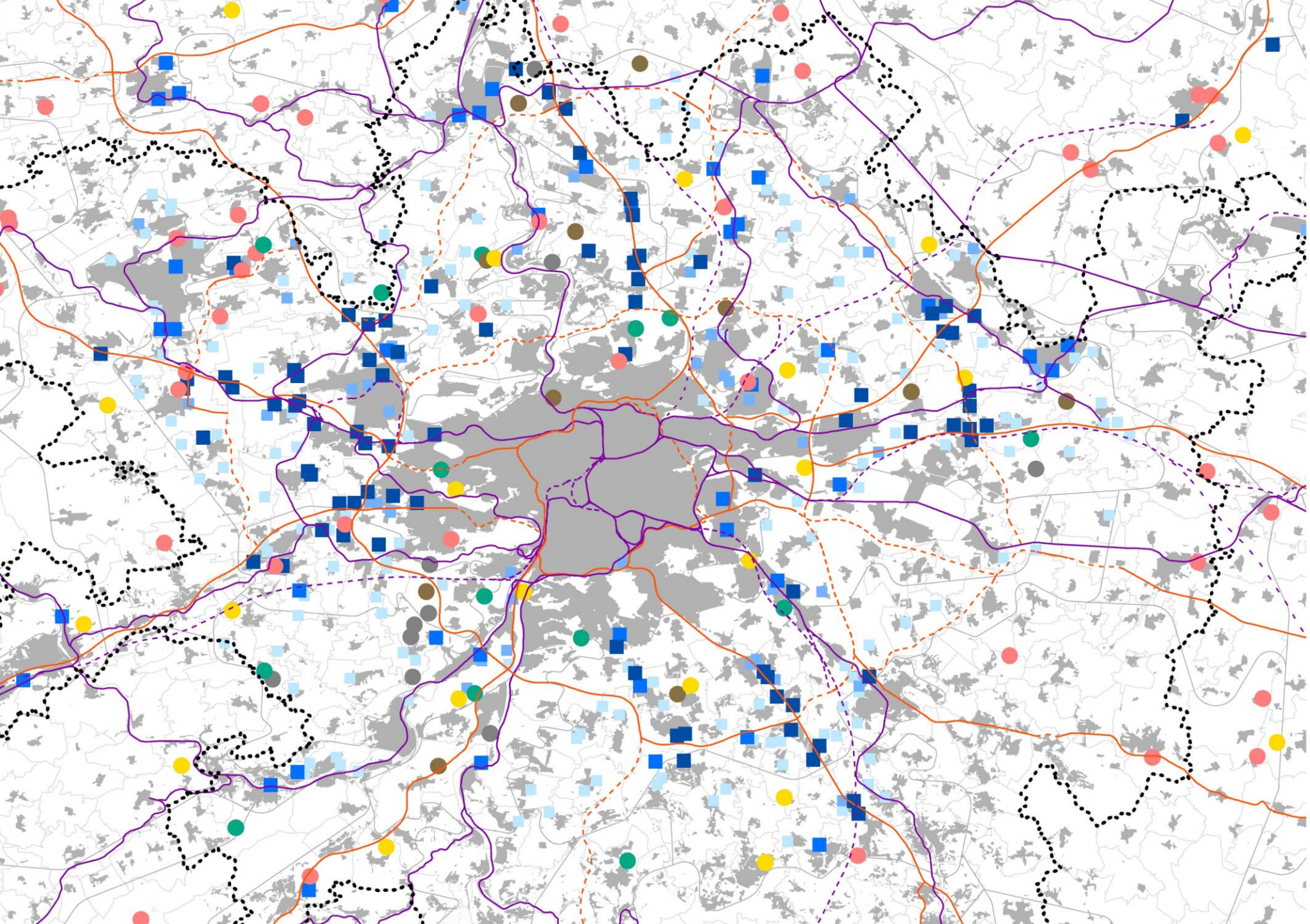

ANALÝZA AREÁLŮ

Z analýzy územních plánů byla zpracována mapa stávajících a navržených ploch pro logistické areály, které významně závisí na dopravní síti.

- Železnice (stav)
- Železnice (návrh)
- Železnice (územní rezerva)
- Silniční síť (návrh)
- Silniční síť (stav)

Areály

- Golfové hřiště
- Fotovoltaická elektrárna
- Bývalá nebo aktivní skládka odpadu
- Plocha těžby
- Významný areál technické infrastruktury
- Významný logistický areál
- Významný výrobní areál
- Jiný významný areál, např. vojenský nebo obchodní
- Drobná výroba, zemědělství, deponie

→ III.5.02

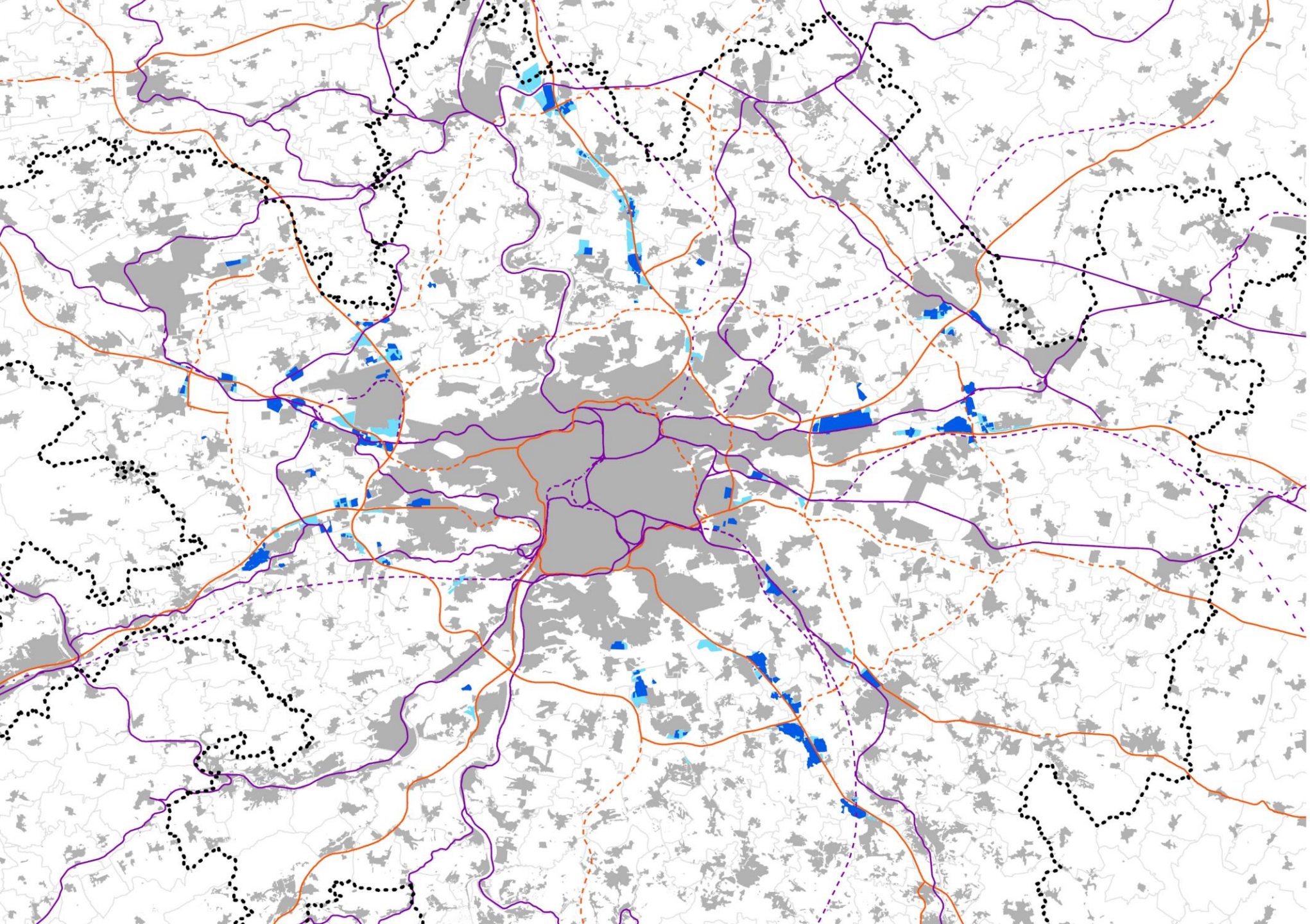

LOGISTIKA

Z analýzy územních plánů byla zpracována mapa stávajících a navržených ploch pro logistické areály, které významně závisí na dopravní síti.

Železnice (stav)
Železnice (návrh)
Železnice (územní rezerva)
Silniční síť (stav)
Silniční síť (návrh)
Areál pro skladování (stav)
Areál pro skladování (návrh)

Plocha areálů pro skladování

1.419 ha
1.987 ha

→ III.5.03

IV. DOPRAVNÍ INFRASTRUKTURA

DOPRAVNÍ INFRASTRUKTURA

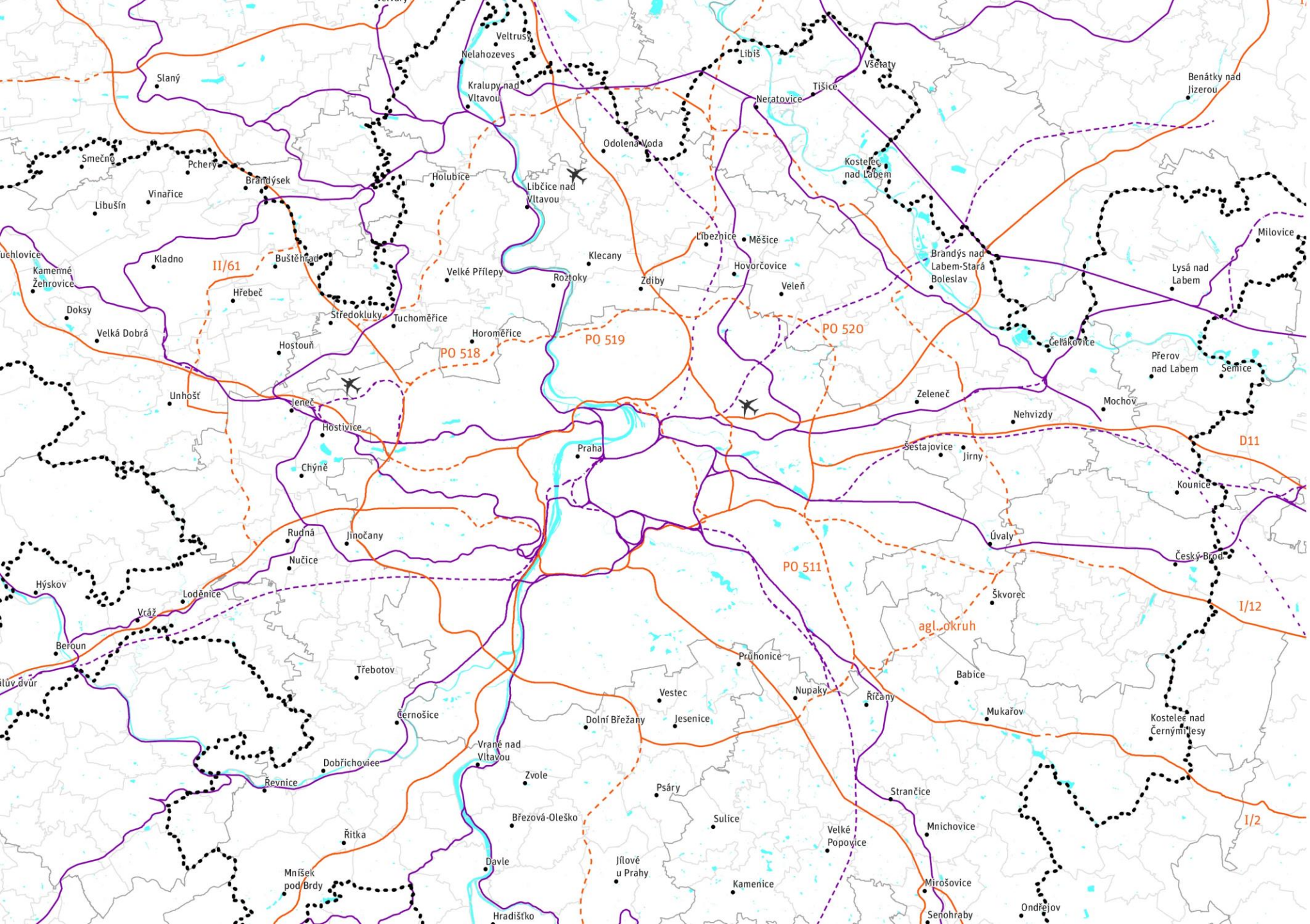

- Rozvojová oblast OB1
- Správní obvod obce s rozšířenou působností
- Obec
- Centra osídlení dle hierarchie A–H
- Vodstvo
- Železnice (stav)
- Železnice (návrh)
- Železnice (územní rezerva)
- Silniční síť (stav)
- Silniční síť (návrh)
- Významné letiště

→ II.1.01

DOPRAVNÍ INFRASTRUKTURA

Doprava v Politice územního rozvoje ČR

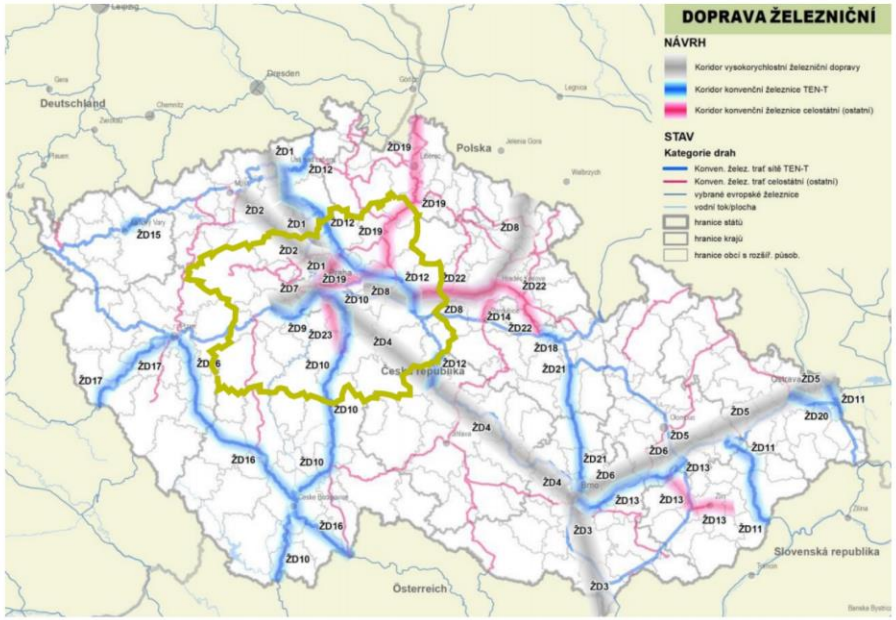

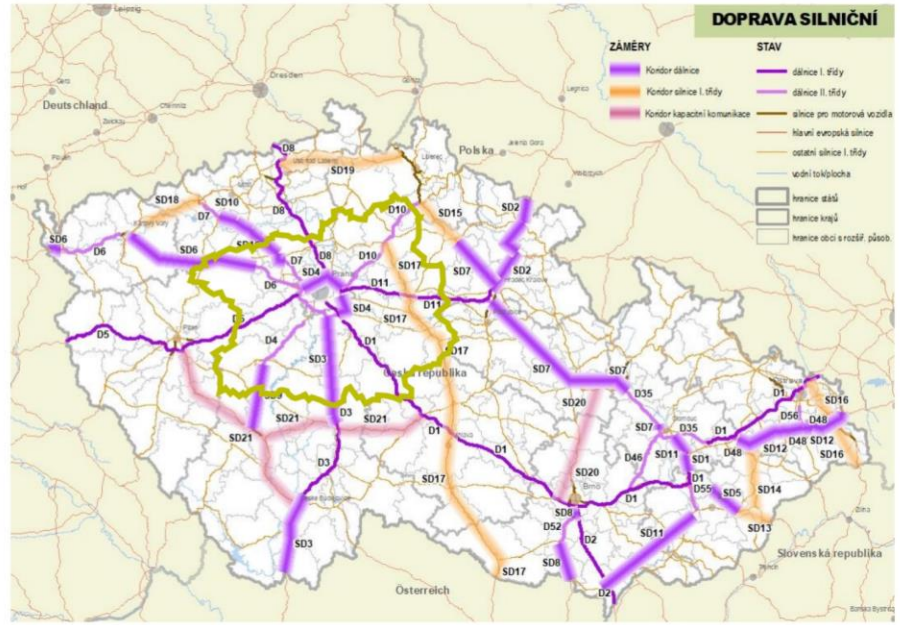

MOBILITA

Vyjížďka z Prahy

vyjížďka z MČ do oblastí mimo Prahy podle celkového objemu

- 20 - 500
- 500 - 1 000
- 1 000 - 2 500
- 2 500 - 5 000
- 5 000 - 7 000

objem vyjížďky z Prahy celkem

- 1 - 100
- 100 - 250
- 250 - 500
- 500 - 1 000
- 1 000 - 1 500
- 1 500 - 2 500
- 2 500 - 4 000

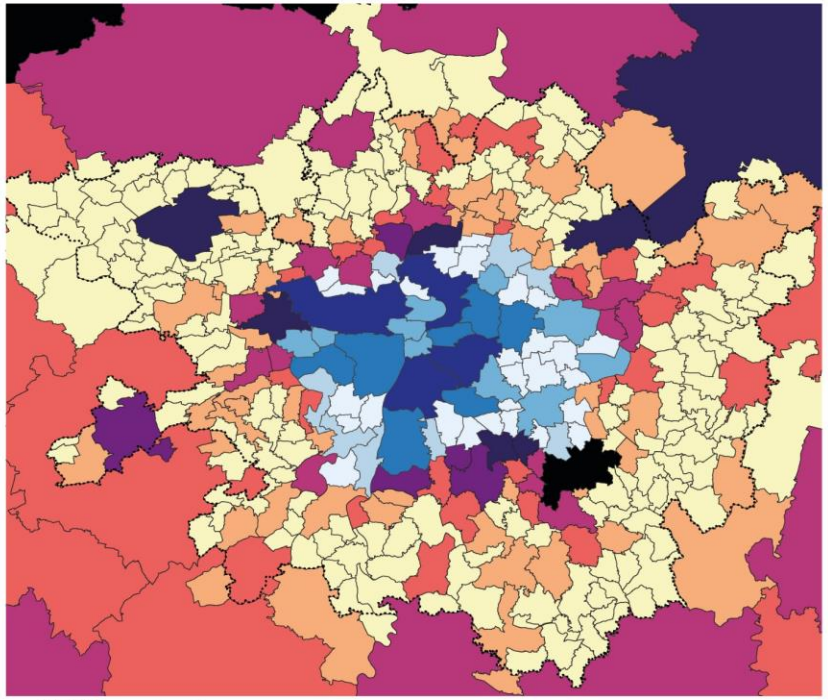

vyjížďka z Prahy 2019

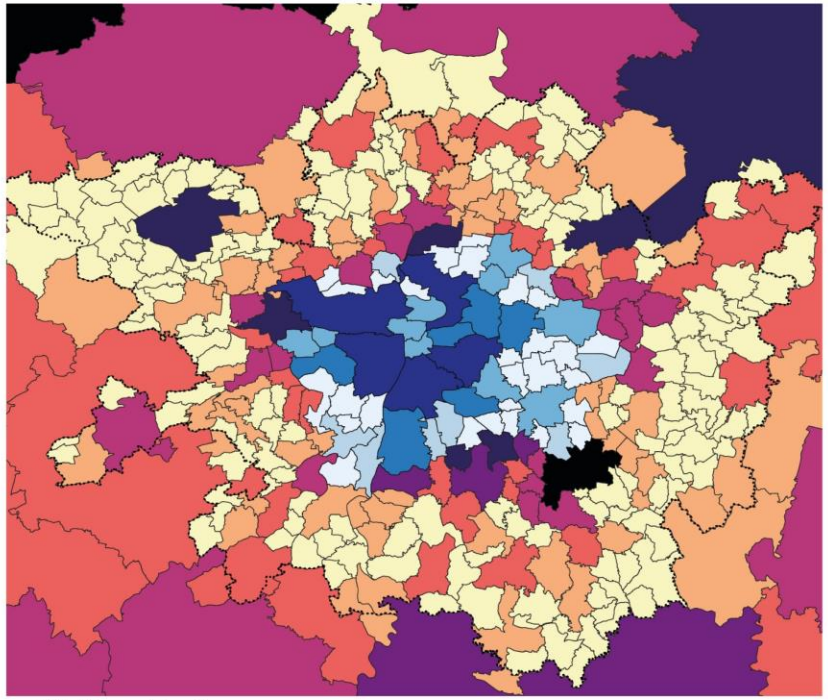

vyjížďka z Prahy 2022

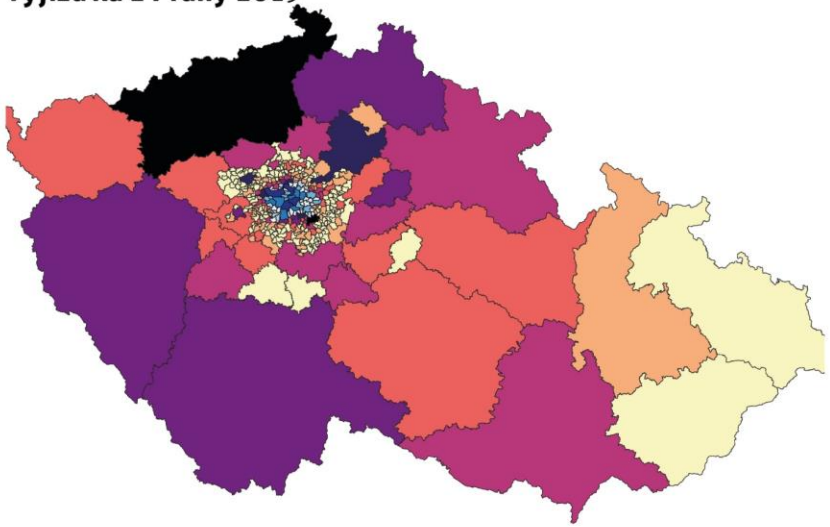

vyjížďka z Prahy 2019

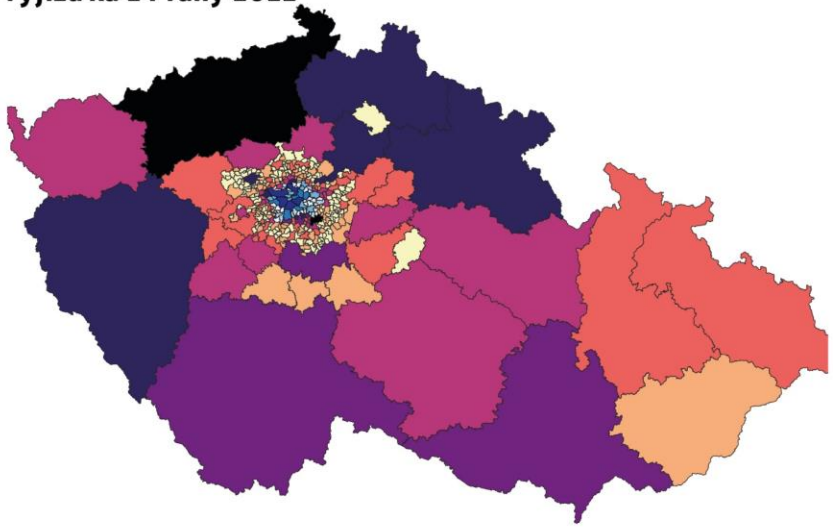

vyjížďka z Prahy 2022

„Lokalizační data mobilních operátorů pro plánování města“
Operační program Praha - pól růstu ČR CZ.07.1.02/0.0/0.0/17_046/0000631

→ IV.2.01

MOBILITA

Mobilita v městských obvodech Prahy

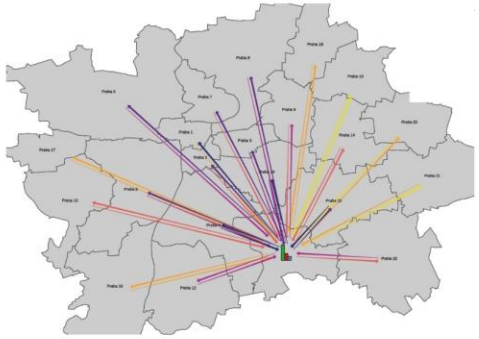

Praha 11

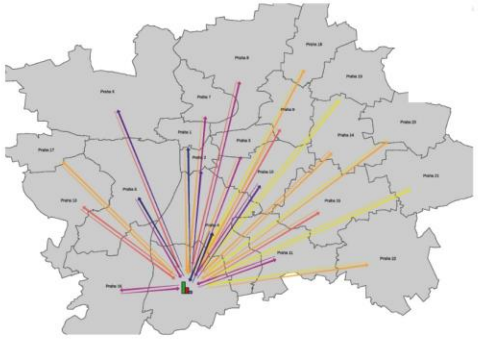

Praha 12

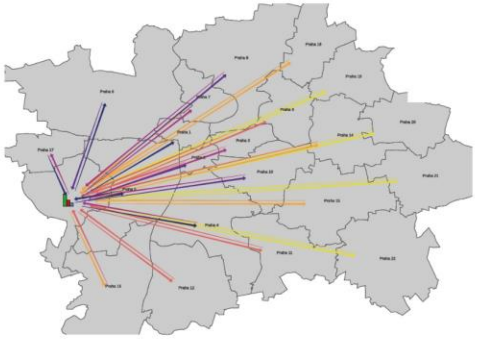

Praha 13

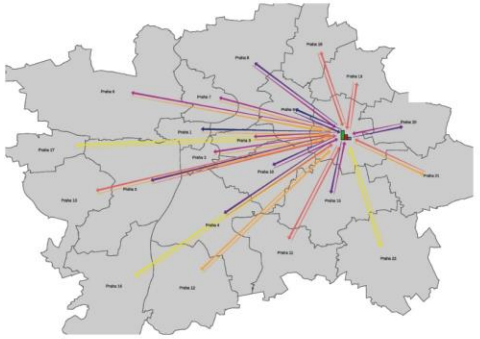

Praha 14

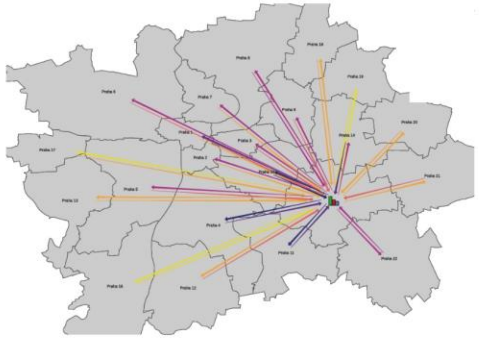

Praha 15

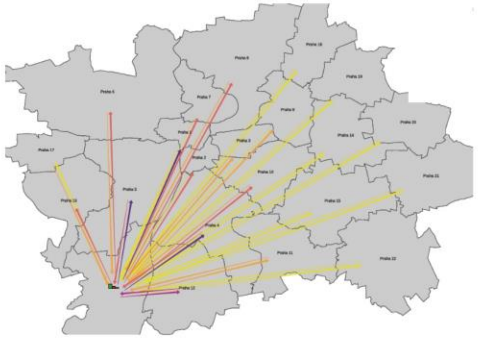

Praha 16

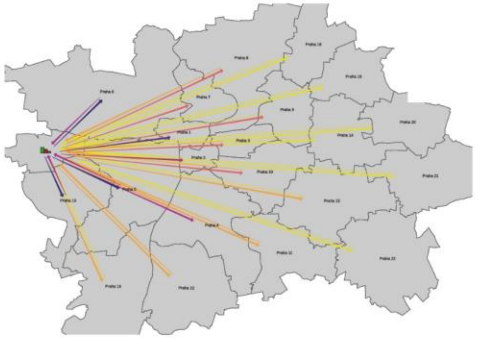

Praha 17

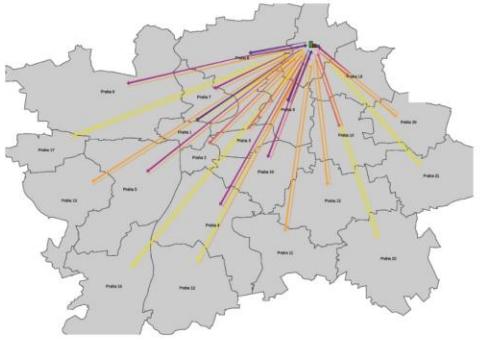

Praha 18

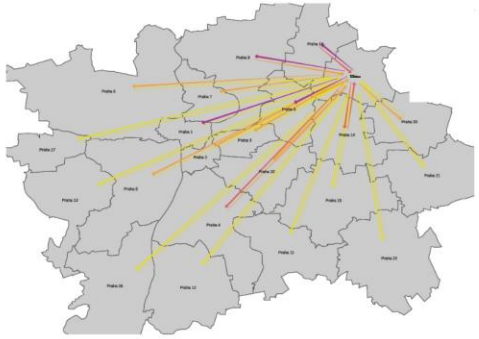

Praha 19

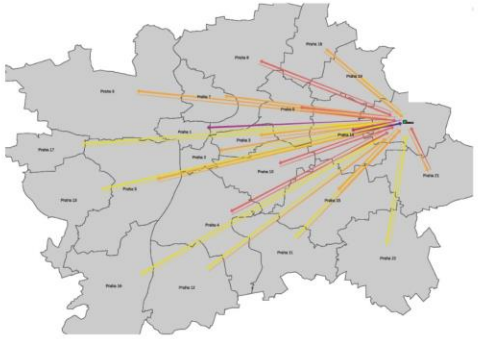

Praha 20

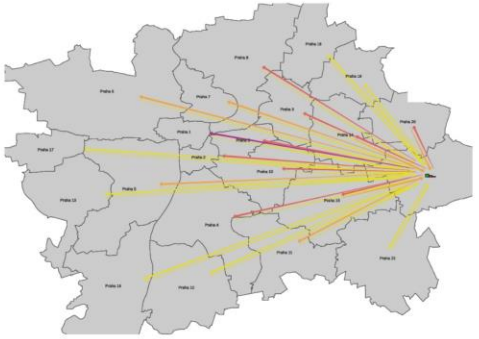

Praha 21

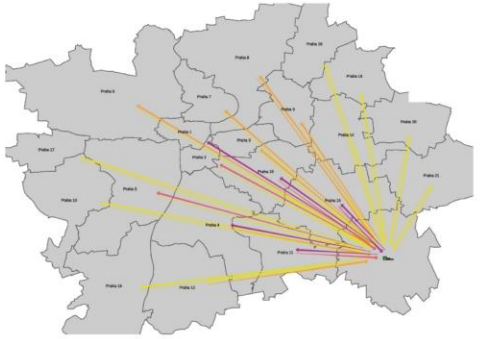

Praha 22

objem dojíždďky/vyjížďky
- 1 - 150
- 150 - 400
- 400 - 800
- 800 - 1500
- 1500 - 3000
- 3000 - 11000

diagramy
- přenocující
- vyjížďka
- dojížďka

„Lokalizační data mobilních operátorů pro plánování města“
Operační program Praha - pól růstu ČR CZ.07.1.02/0.0/0.0/17_046/0000631

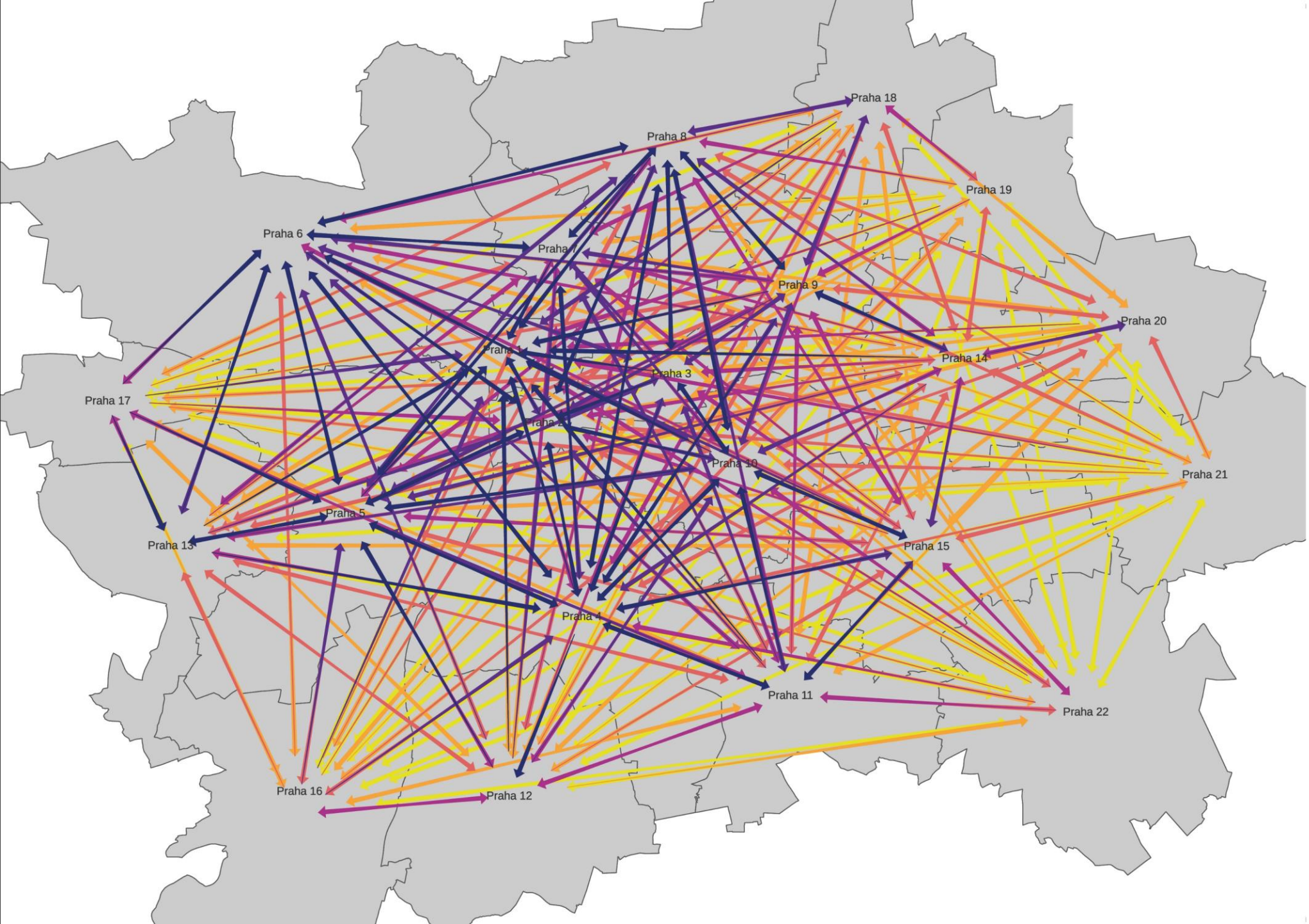

MOBILITA

Mobilita v městských obvodech Prahy

„Lokalizační data mobilních operátorů pro plánování města“
Operační program Praha - pól růstu ČR CZ.07.1.02/0.0/0.0/17_046/0000631

→ IV.2.05

SILNIČNÍ DOPRAVA

Vývoj intenzity silniční dopravy

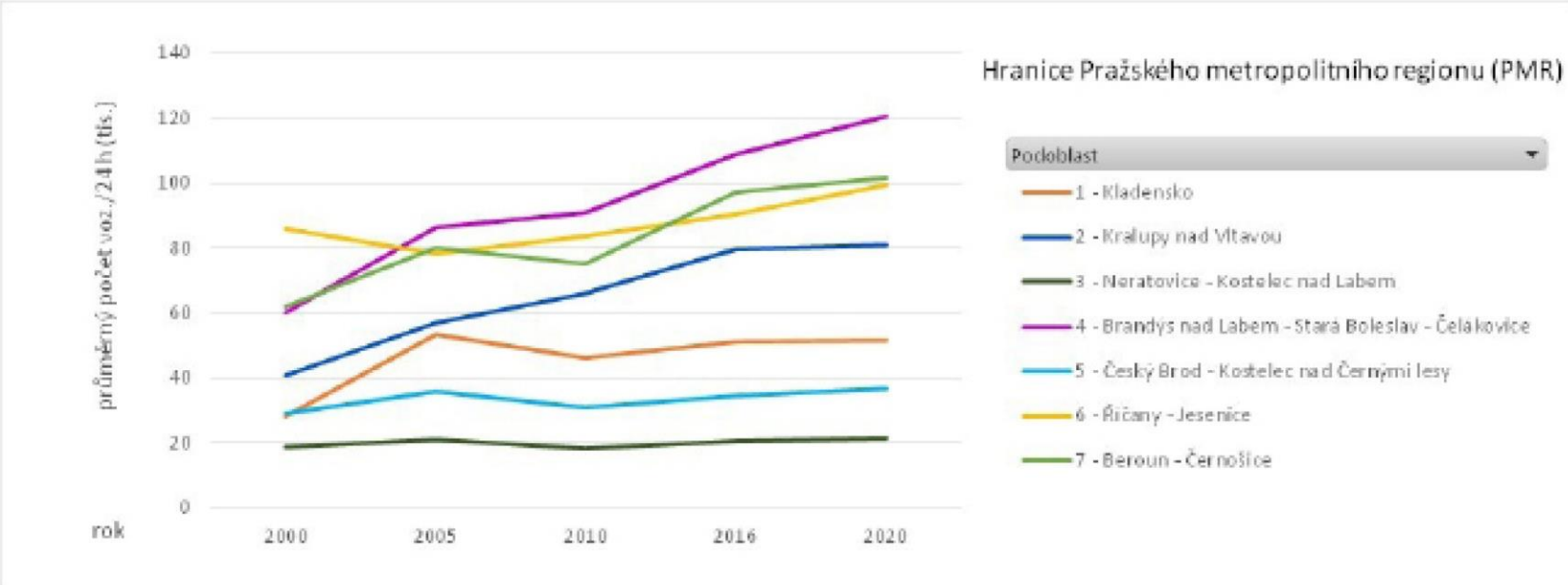

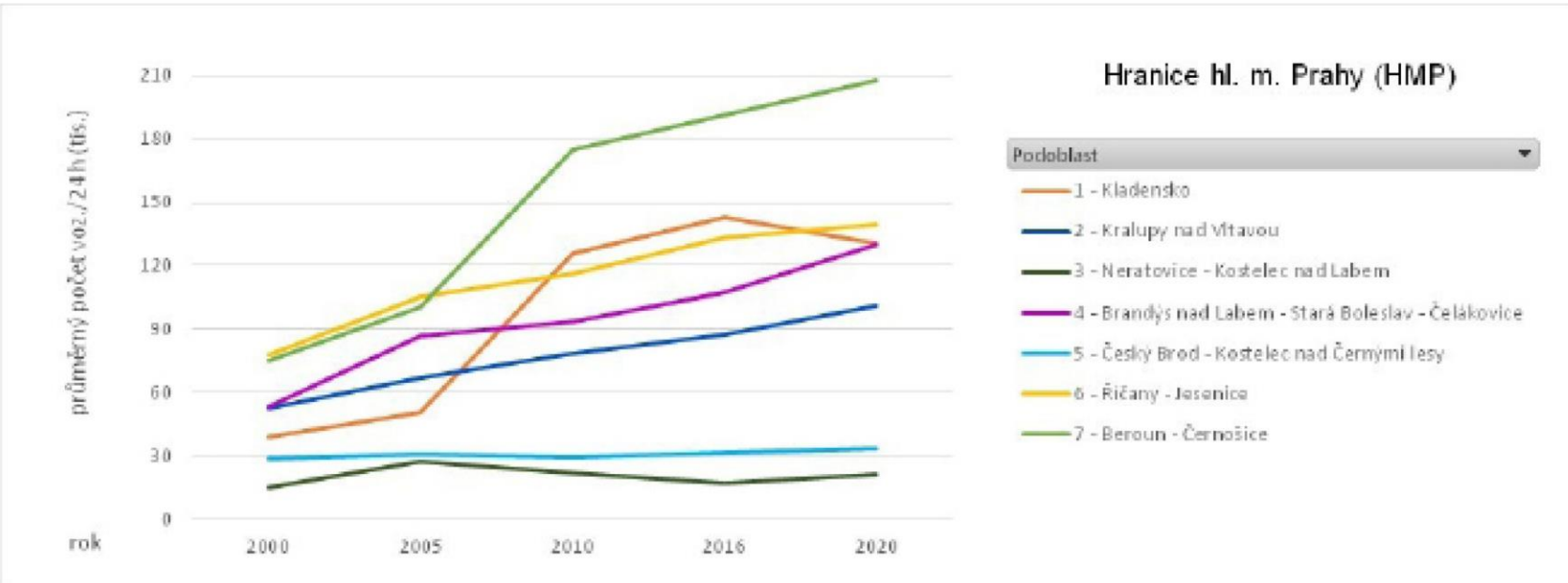

→ IV.2

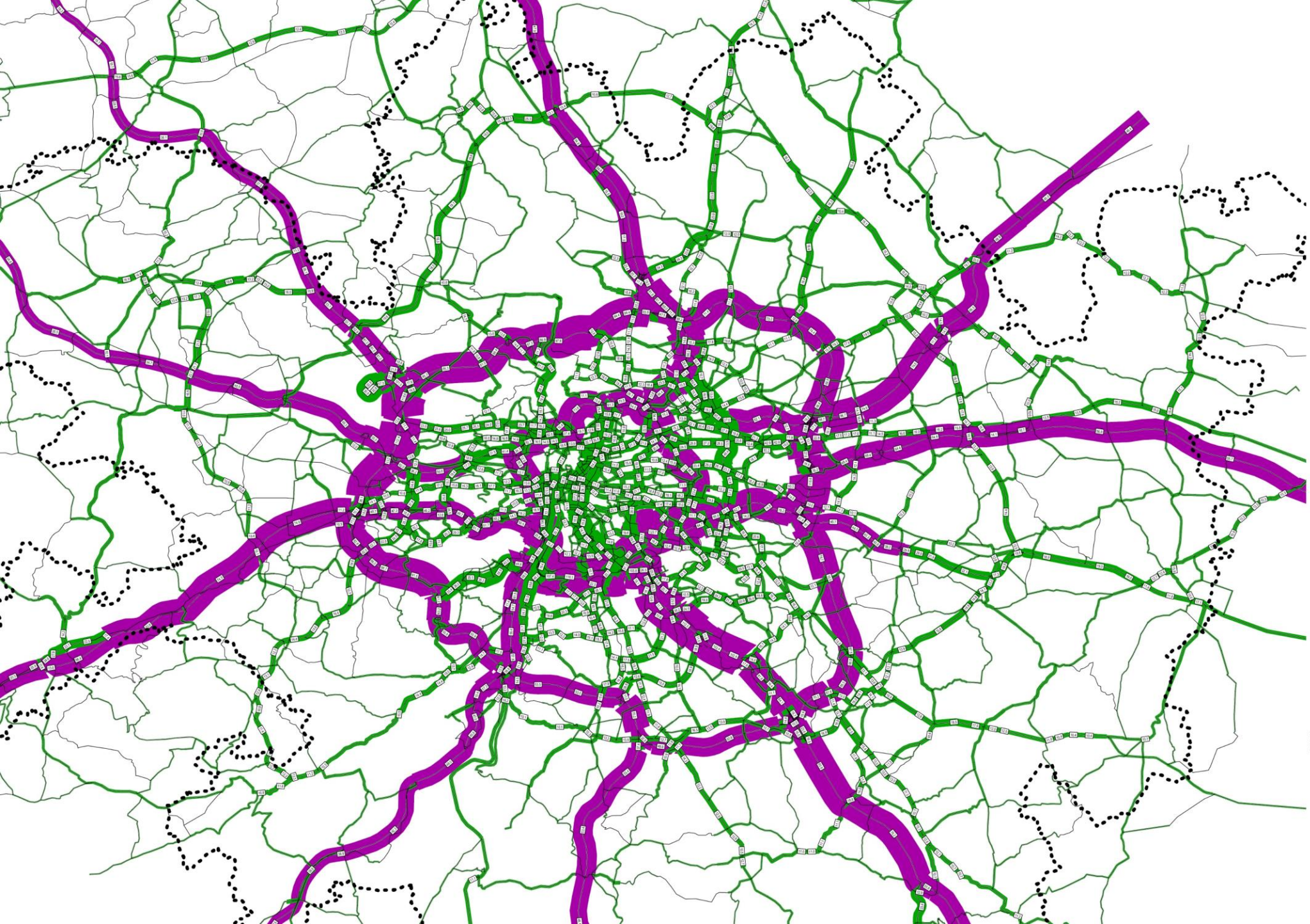

SILNIČNÍ DOPRAVA

S využitím dopravního modelu je vytvořen diagram intenzit IAD po zkapacitnění dálnic (předpoklad 2050)

Rozvojová oblast OB1

Počty v tisících voz. za 24h VŠE/OA/PO

nadřazená komunikační síť

ostatní komunikační síť

→ IV.2.1.2

VEŘEJNÁ DOPRAVA

Denní dojížďka cestujících vlaky v systému PID (osobní, spěšné vlaky i rychlíky)

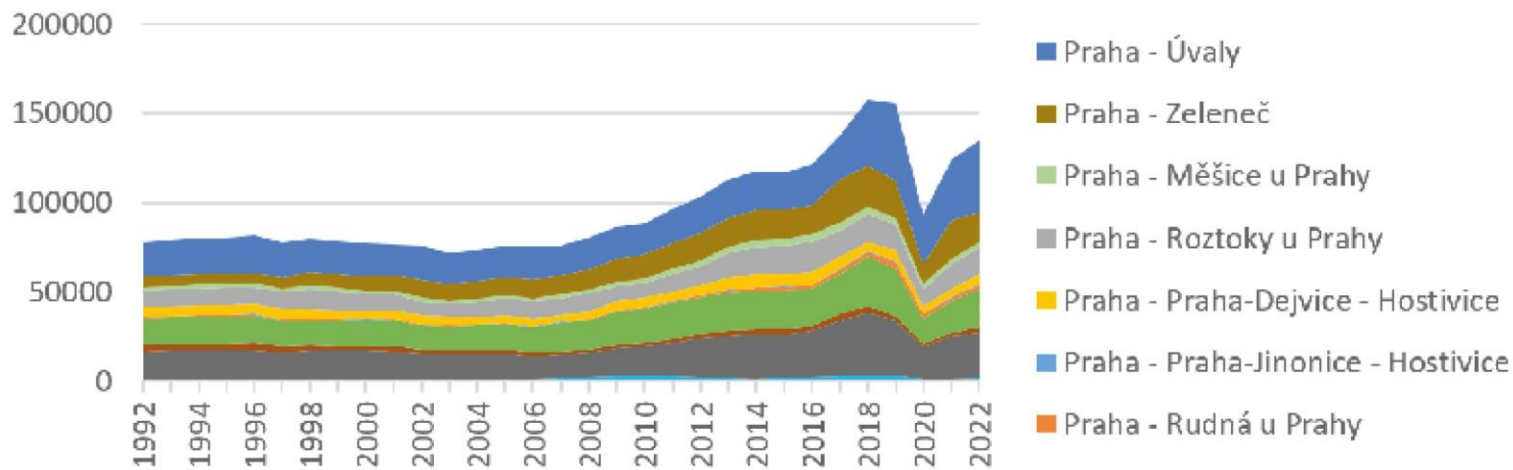

VEŘEJNÁ DOPRAVA

Denní počet vlaků + tratě s vyčerpanou kapacitou

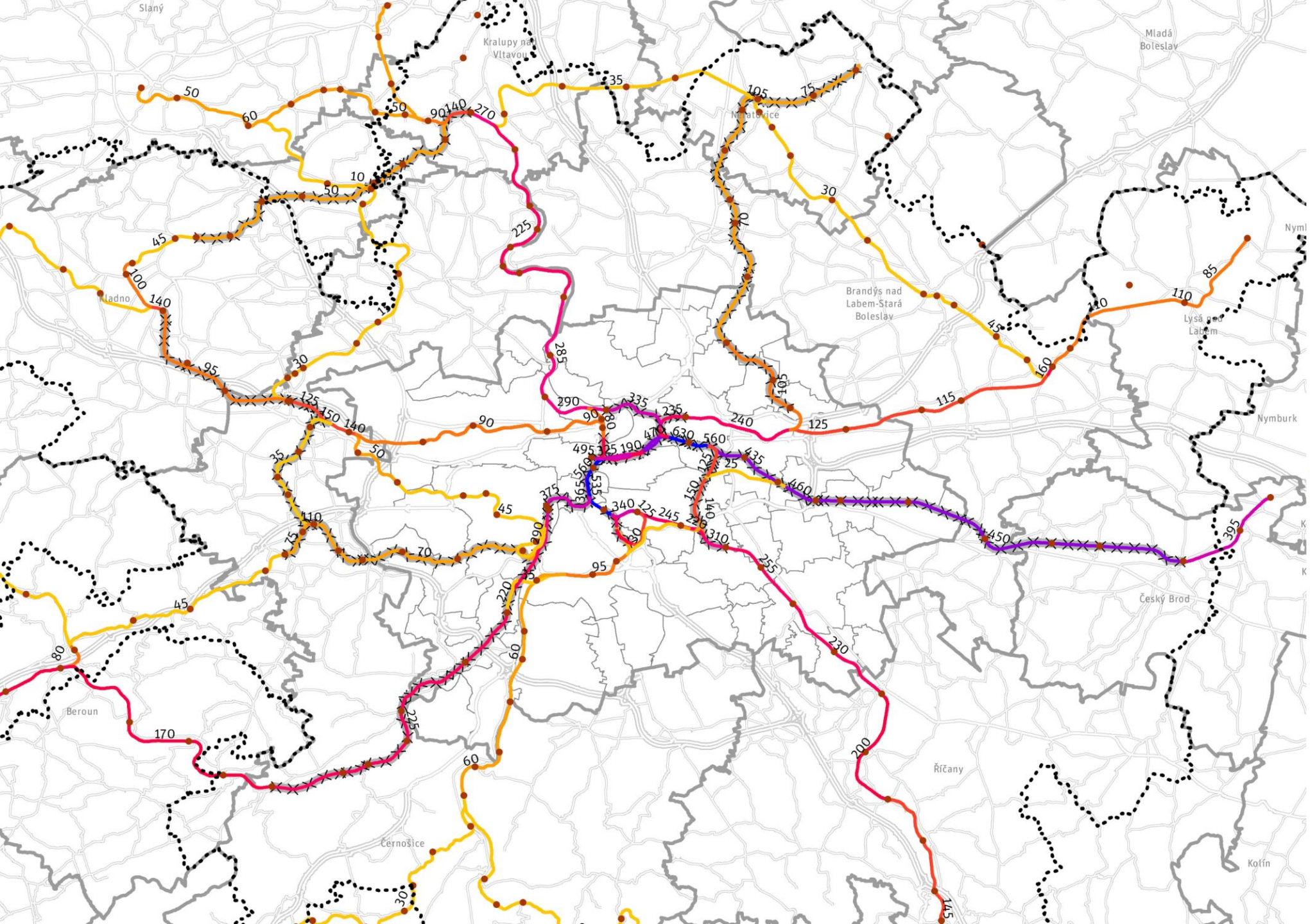

Počet vlaků osobní a nákladní dopravy (za den)

- 10 - 45
- 46 - 75
- 76 - 110
- 111 - 150
- 151 - 200
- 201 - 255
- 256 - 310
- 311 - 395
- 396 - 495
- 496 - 900
- Vyčerpaná kapacita tratě
- Železniční stanice a zastávky

Komunikace

- Dálnice
- Silnice 1. třídy
- Silnice 2. a 3 třídy

→ IV.2.2.5

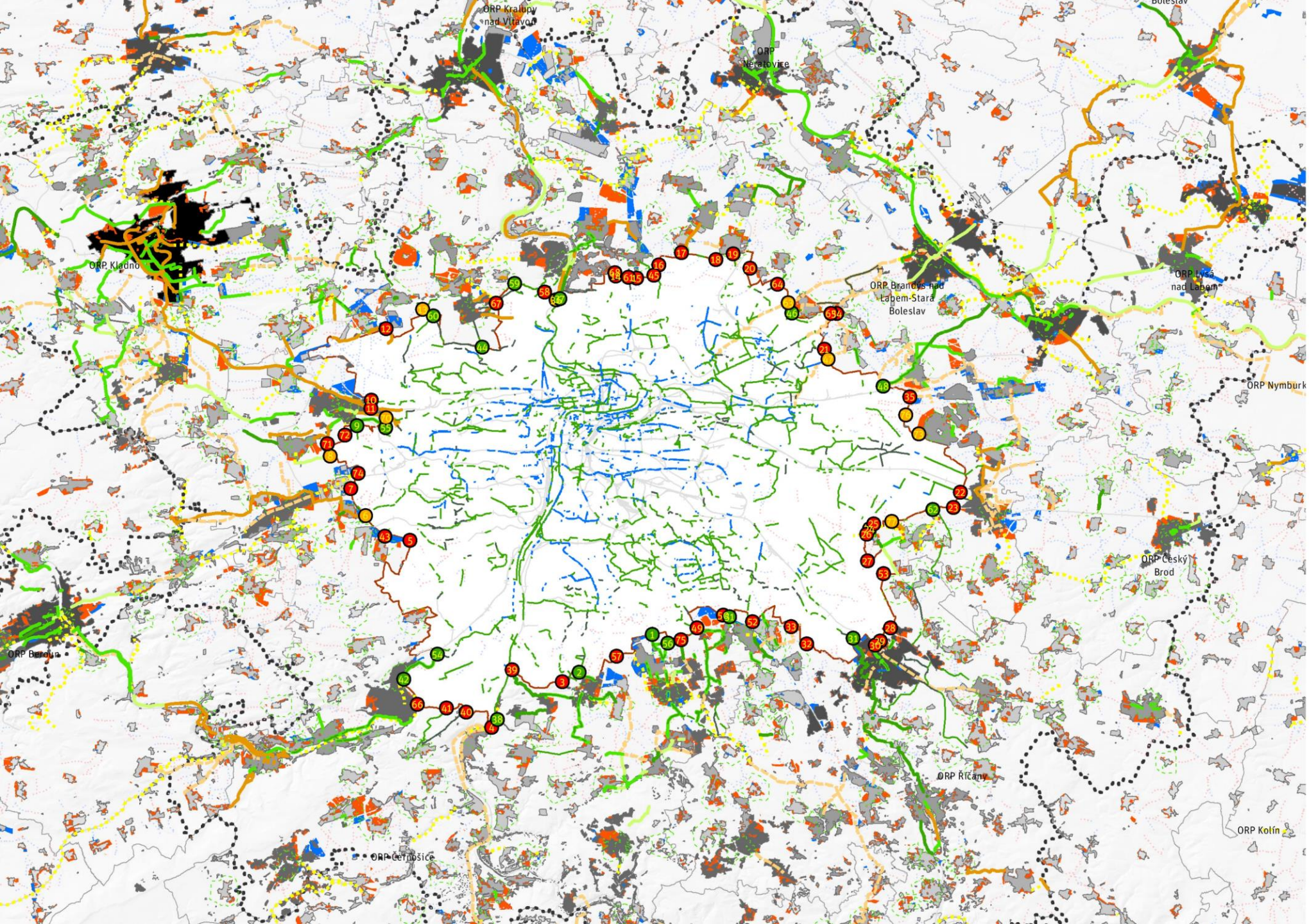

BEZMOTOROVÁ DOPRAVA

Infrastruktura pro pěší a cyklistickou dopravu

→ IV.2.3.1

V. TECHNICKÁ INFRASTRUKTURA

TECHNICKÁ INFRASTRUKTURA

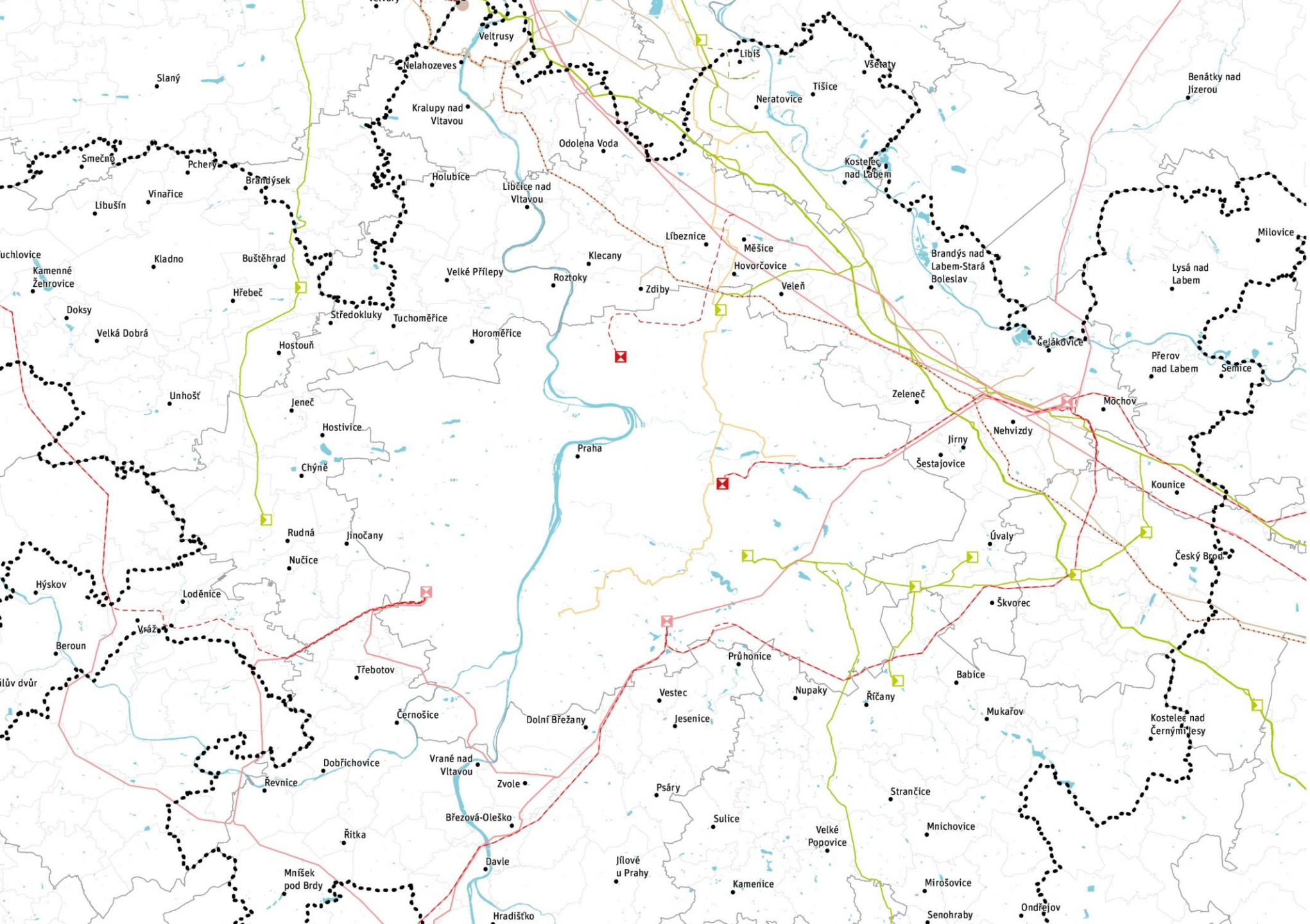

- Rozvojová oblast OB1
- Správní obvod obce s rozšířenou působností
- Obec
- Centra osídlení dle hierarchie A–H
- Elektrická stanice 400, 220 kV (stav)
- Elektrická stanice 400 kV (návrh)
- Regulační stanice VTL nad 40 barů (stav)
- Regulační stanice VTL nad 40 barů (návrh)
- Tepelná elektrárna (stav)
- Zařízení na ropovodu, produktovodu (stav)
- Nadzemní elektrické vedení 400, 220 kV (stav)
- Nadzemní elektrické vedení 400 kV (návrh)
- Plynovod VTL nad 40 barů (stav)
- Plynovod VTL nad 40 barů (návrh)
- Tepelný napáječ (stav)
- Ropovod, produktovod (stav)
- Ropovod, produktovod (návrh)
- Vodstvo

→ II.2.01

VODOHOSPODÁŘSKÁ INFRASTRUKTURA

Deficity zásobování vodou

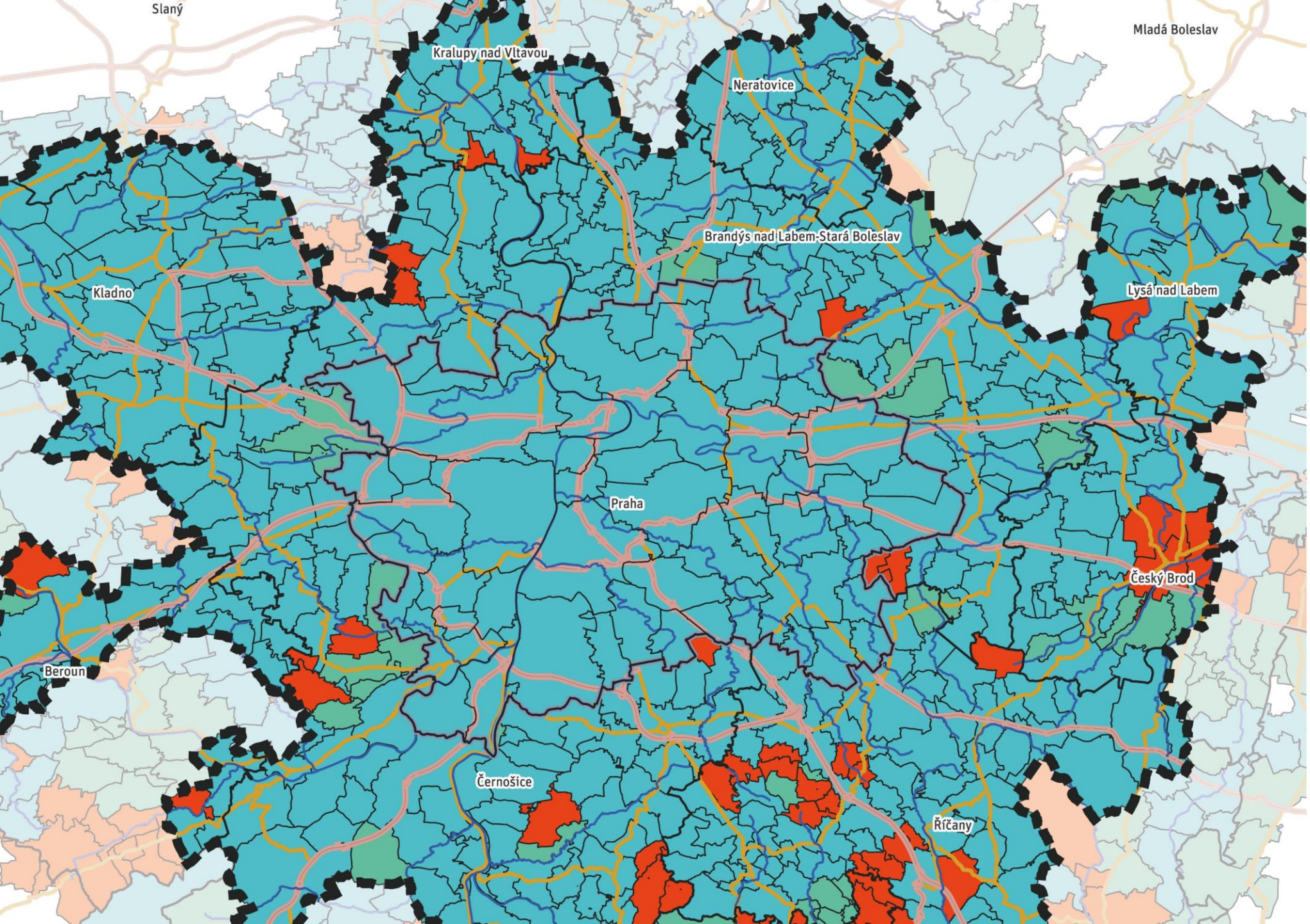

- Kraj
- Obec s rozšířenou působností
- Správní území obce/ městská část
- Rozvojová oblast OB1
- Dálnice
- Důležitý vodní tok

posouzení typu zásobování

- lokální nebo individuální zásobování NEVYHOVUJÍCÍ
- lokální nebo individuální zásobování je vyhovující
- zásobování skupinovým vodovodem

→ V.1.03

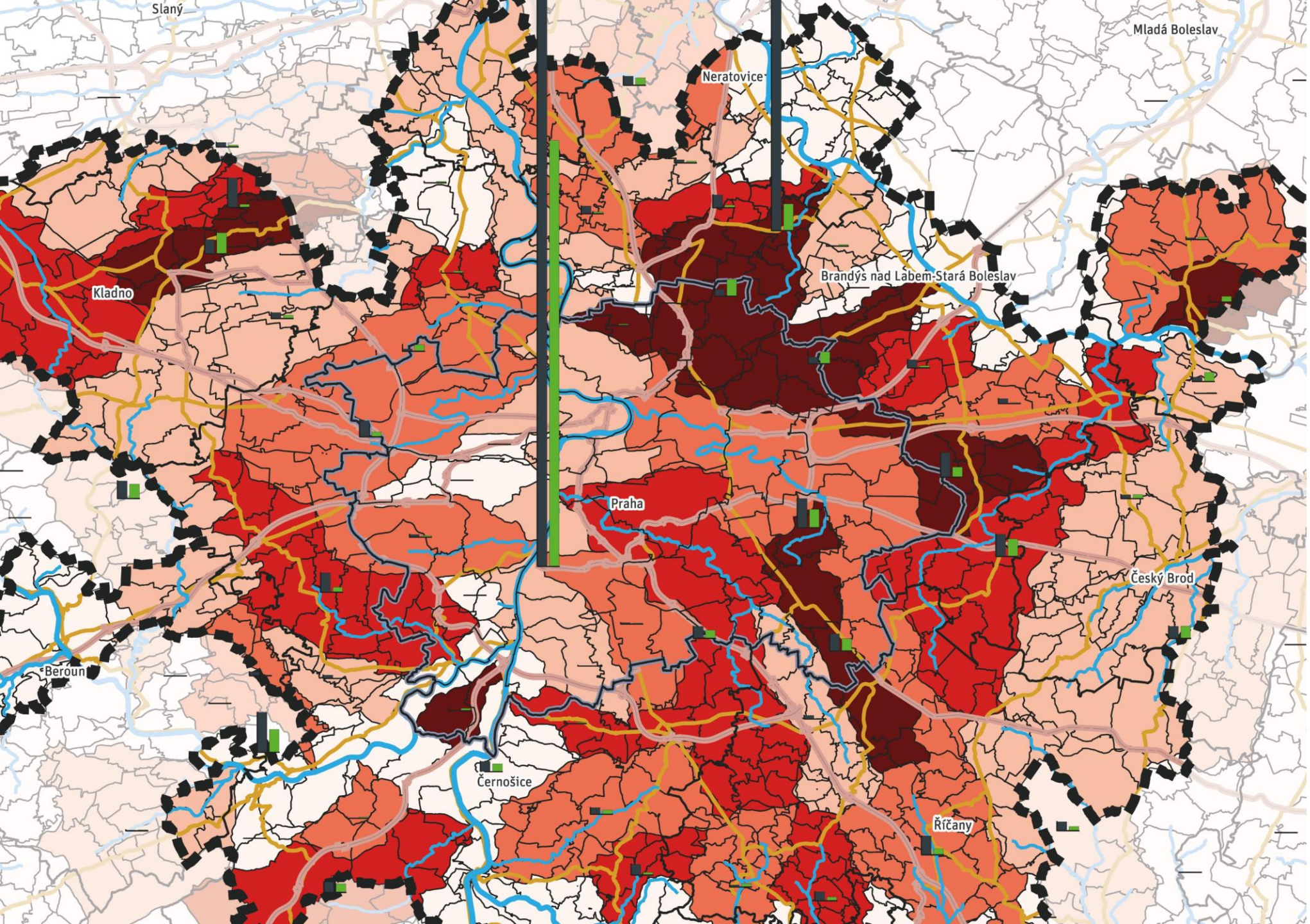

VODOHOSPODÁŘSKÁ INFRASTRUKTURA

Hydraulické zatížení vodních toků

- Kraj
- Obec s rozšířenou působností
- Správní území obce/ městská část
- Rozvojová oblast OB1
- Dálnice
- Důležitý vodní tok

Hydraulické zatížení [%]

- 0 - 3
- 3 - 10
- 10 - 15
- 15 - 30
- 30 - 100
- vypouštění N-NH4 [kg/rok]
- vypouštění Pcelk [kg/rok]

→ V.1.04

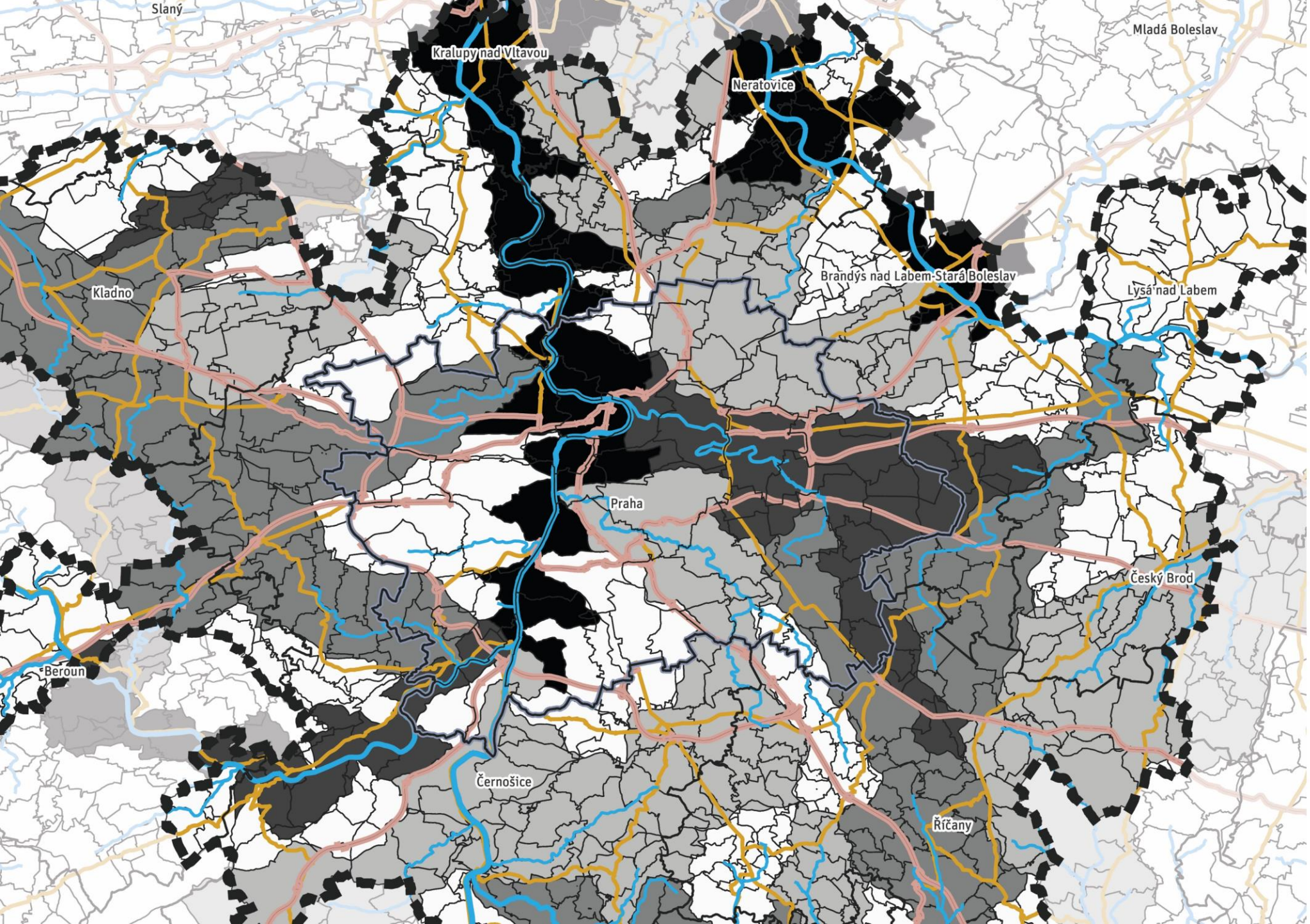

VODOHOSPODÁŘSKÁ INFRASTRUKTURA

Látkové zatížení:
– amoniakální dusík

- Kraj
- Obec s rozšířenou působností
- Správní území obce/ městská část
- Rozvojová oblast OB1
- Dálnice
- Hlavní vodní tok

Vypouštění amoniakálního dusíku [kg/rok]

- 0 - 1000
- 1000 - 2600
- 2600 - 5000
- 5000 - 65000
- 65000 - 134539

→ V.1.06

ENERGETICKÁ INFRASTRUKTURA

Predikce vývoje FVE

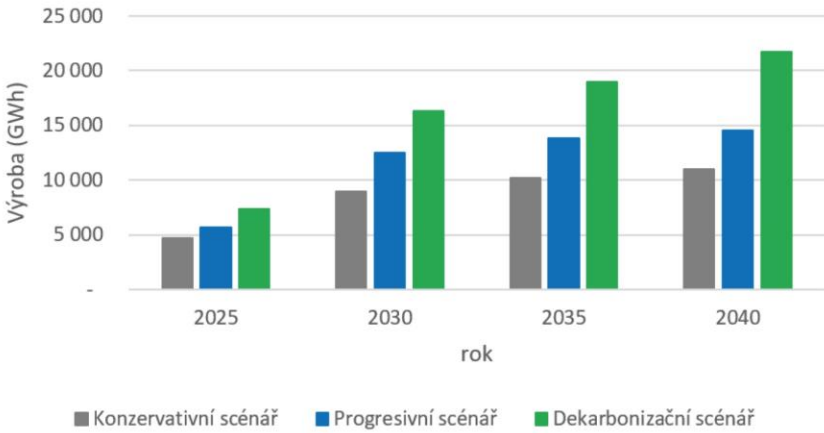

predikce vyrobené energie FVE

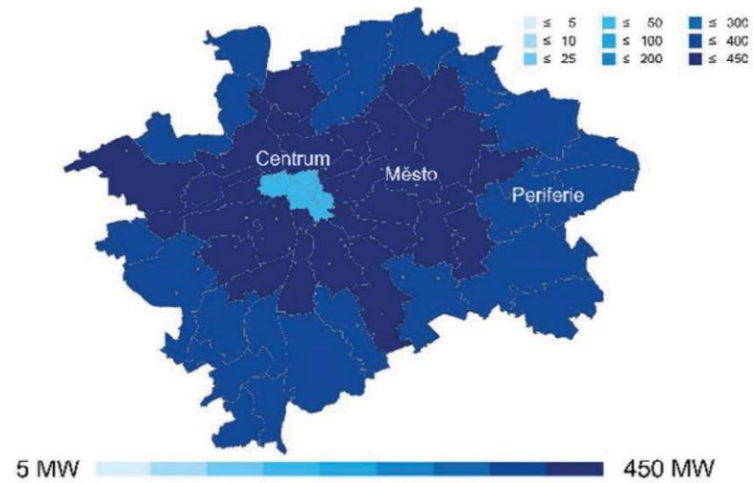

očekávané výkonové dopady dobíjení 2040 – vysoký scénář

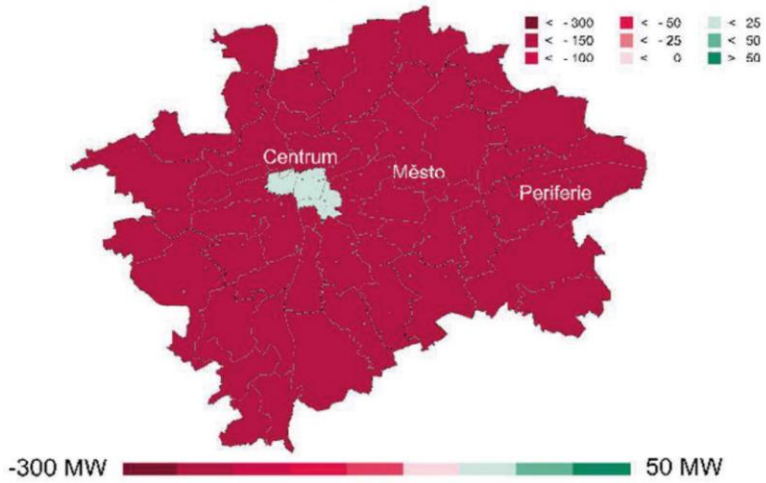

připojitelnost požadovaného výkonu 2040 – vysoký scénář – 30/70

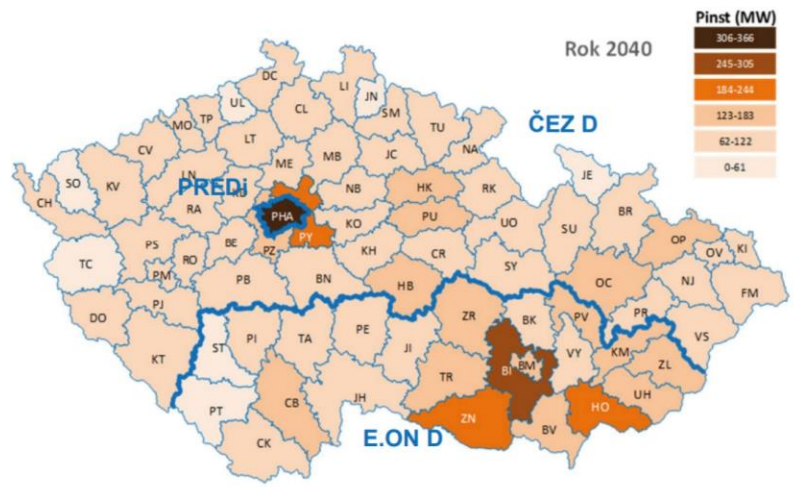

rozložení rozvoje instalovaného výkonu decentrálních zdrojů v sítích VN + NN v jednotlivých okresech a dle působnosti PDS k roku 2040

→ V.2

VI. ZELENÁ INFRASTRUKTURA

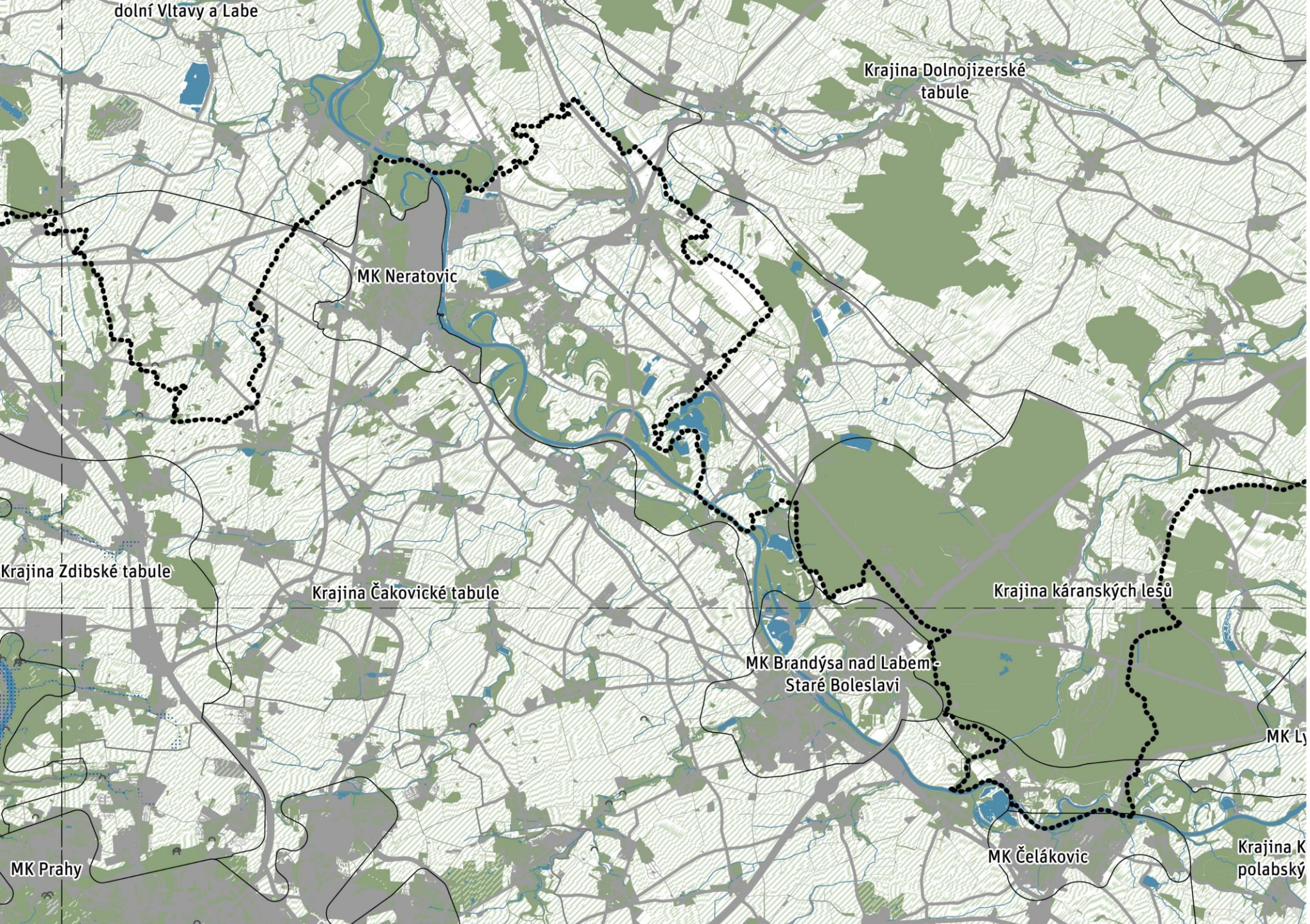

ZELENÁ INFRASTRUKTURA

Prvky zelené infrastruktury

- prvky zelené infrastruktury - stávající
- prvky zelené infrastruktury - potenciální
- skály a sutě
- pramenné oblasti
- niva vodních toků
- vodní plocha
- vodní tok

Prvky mimo zelenou infrastrukturu

- prvky mimo zelenou infrastrukturu

výřez 2

→ VI.A

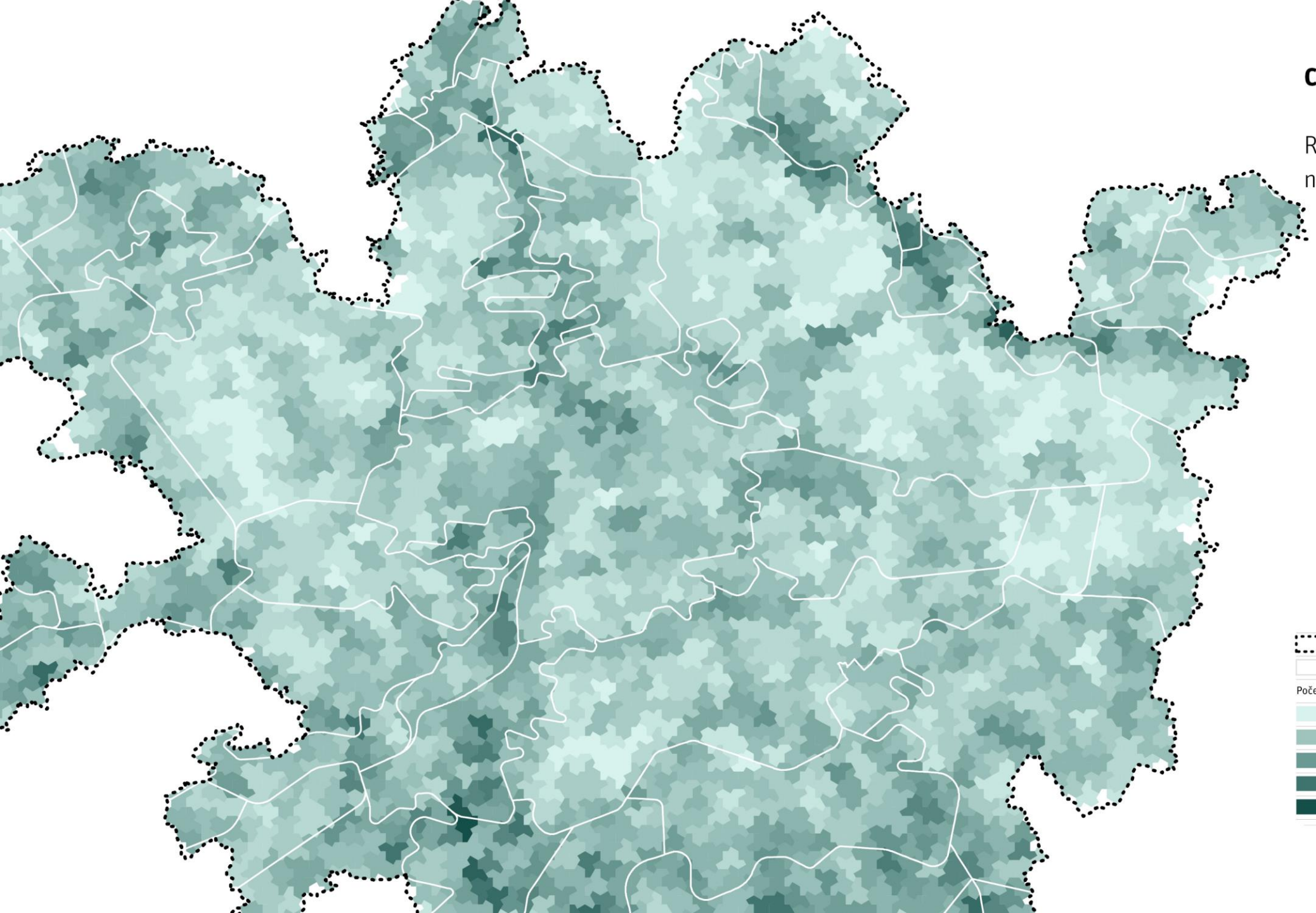

CELKOVÝ STAV KRAJINY

Rozmanitost využití území
na počet tříd

Rozvojová oblast OB1

Krajina

Počet tříd využití území

1 — 3

4 — 6

7 — 9

10 — 13

14 — 17

→ II.3.12

CELKOVÝ STAV KRAJINY

Stupeň ekologické stability

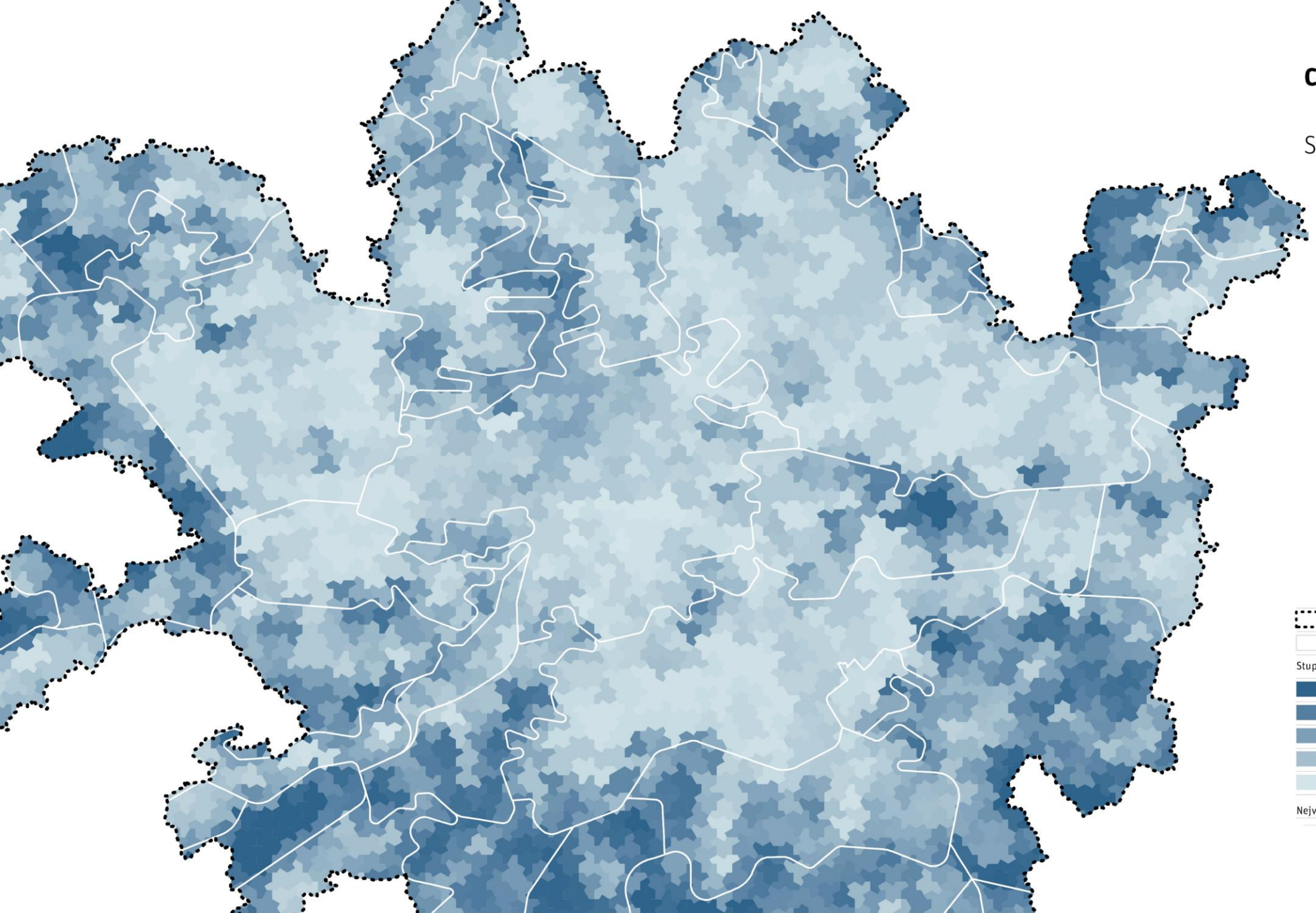

Rozvojová oblast OB1

Krajina

Stupeň ekologické stability

4

3

2

1

0

Nejvyšší stupeň SES = 4

→ II.3.12

CELKOVÝ STAV KRAJINY

Podíl prvků zelené infrastruktury

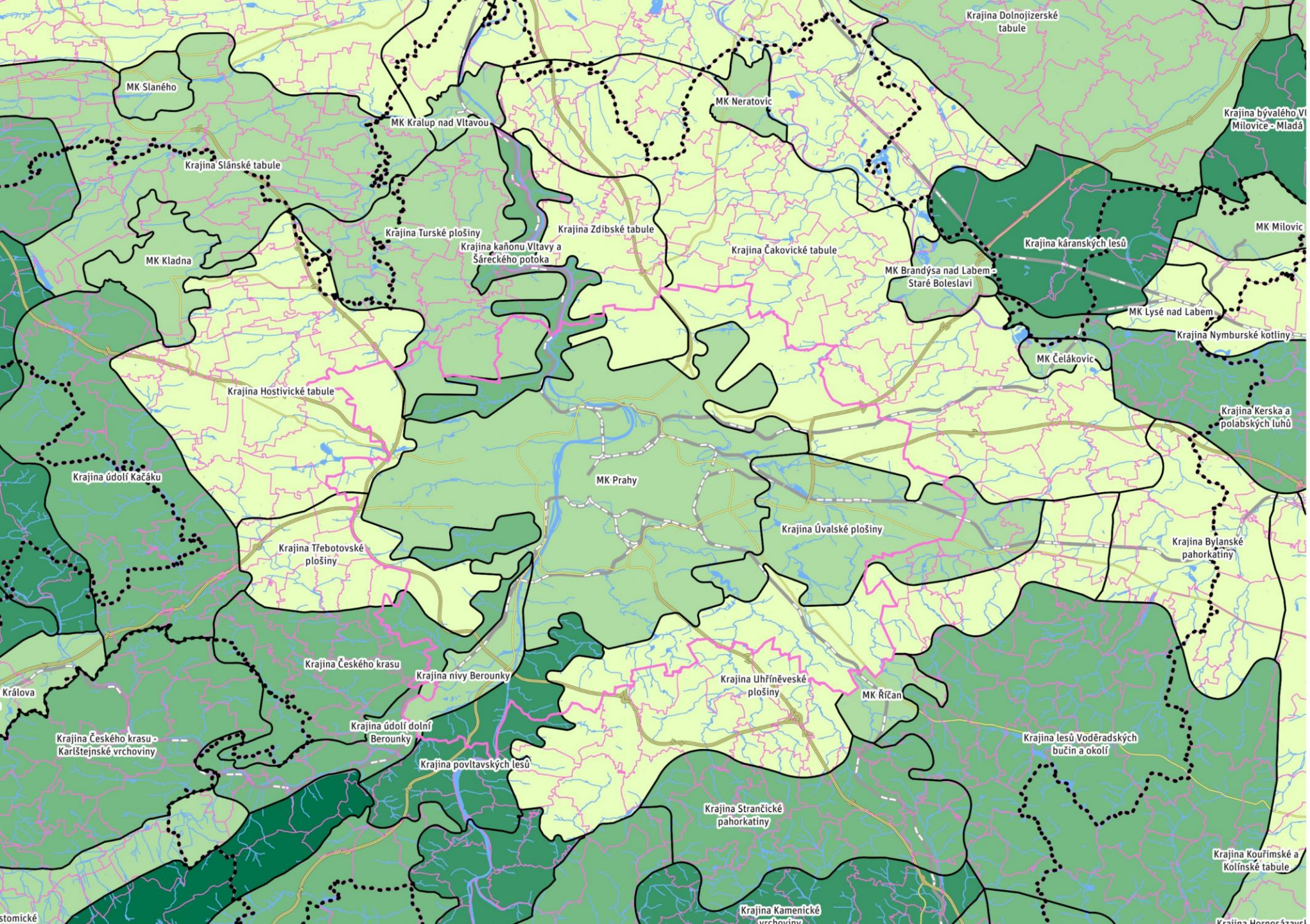

- rozvojová oblast OB1
- krajina
- kraj
- obec
- dálnice
- silnice I. třídy
- vodní tok
- významná železniční trať
- vodní plocha

Podíl prvků zelené infrastruktury v krajinách [%]

- < 20 %
- 20 - 40 %
- 40 - 60 %
- 60 - 80 %
- > 80 %

→ VI.4.01

CELKOVÝ STAV KRAJINY

Územní systém ekologické stability

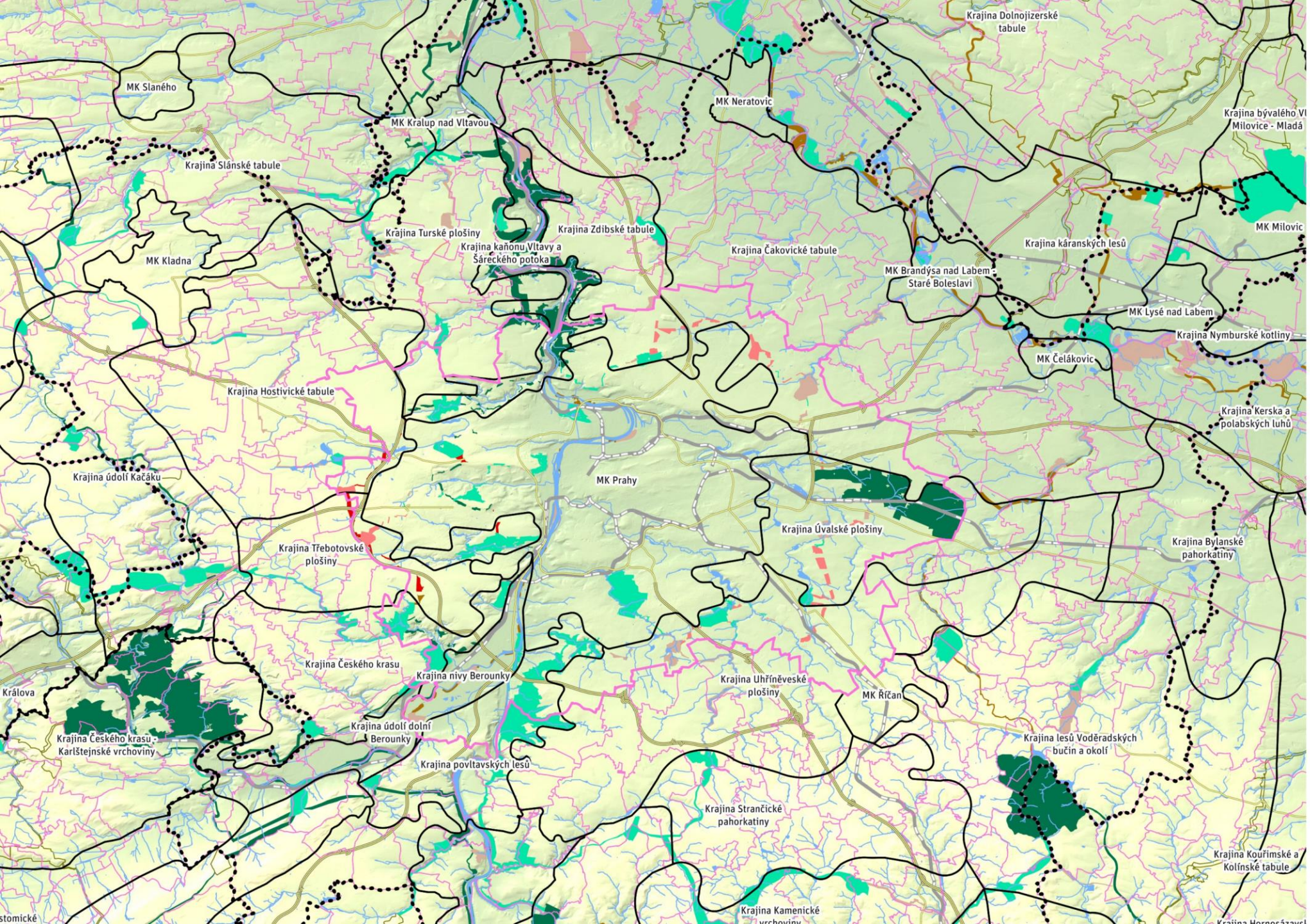

rozvojová oblast OB1
krajina
kraj
obec
dálnice
silnice I. třídy
významná železniční trať
vodní tok
vodní plocha

Územní systém ekologické stability

nadregionální skladebný prvek ÚSES existující
regionální skladebný prvek ÚSES existující
nadregionální skladebný prvek ÚSES částečně exis
regionální skladebný prvek ÚSES částečně existuj
nadregionální skladebný prvek ÚSES chybějící
regionální skladebný prvek ÚSES chybějící
skladebný prvek ÚSES mimo zájmové území

→ VI.2.16

CELKOVÝ STAV KRAJINY

Upravenost vodních toků

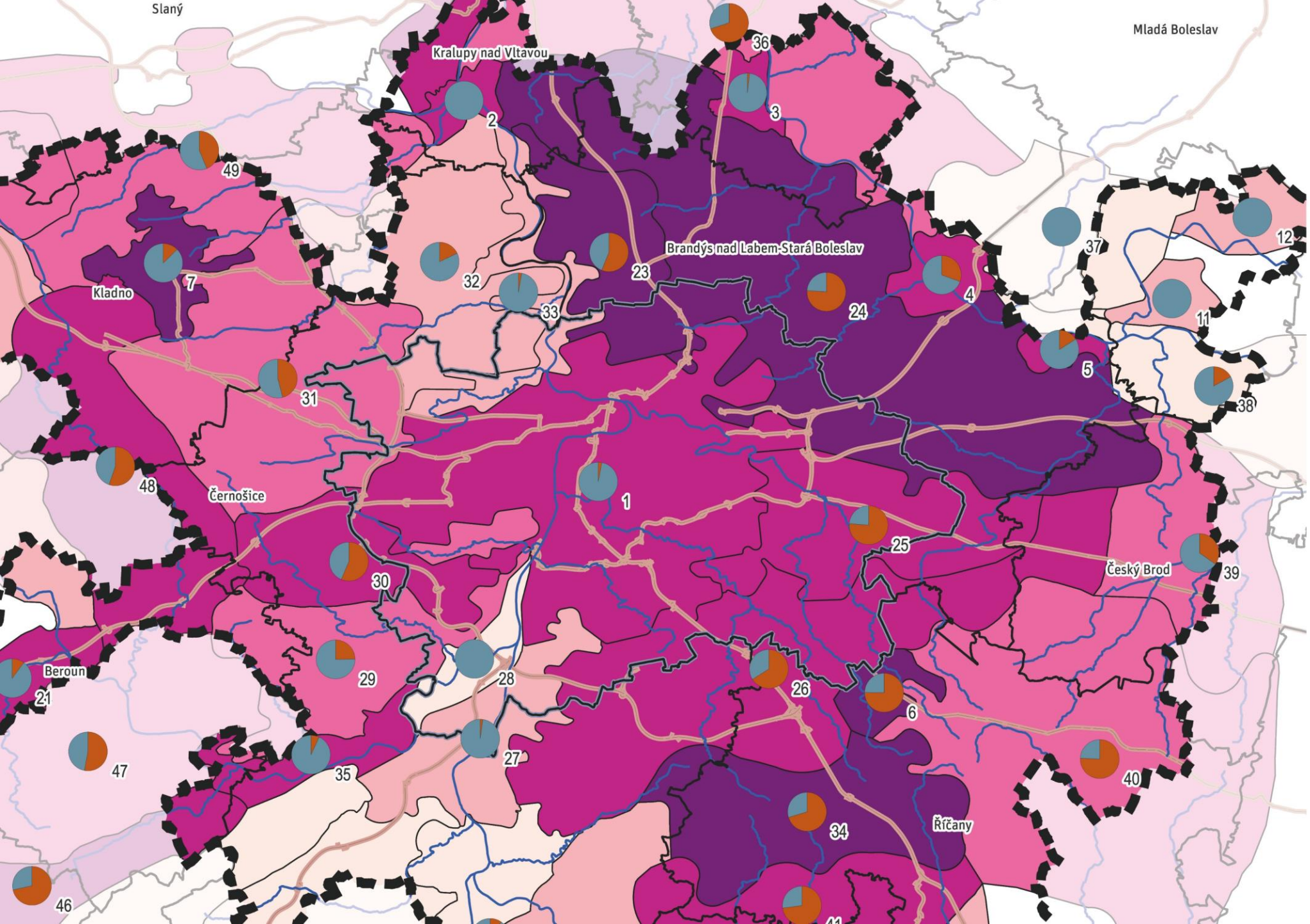

Kraj
Obec s rozšířenou působností
Rozvojová oblast OB1
Dálnice
Důležitý vodní tok
1, 2, ... Číslo krajiny

Míra upravenosti vodních toků
- 2 - 15
- 15 - 30
- 30 - 40
- 40 - 65
- 65 - 87
- z důvodu odvodnění
- z důvodu zástavby

→ VI.2.03

CELKOVÝ STAV KRAJINY

Plošně odvodněná půda

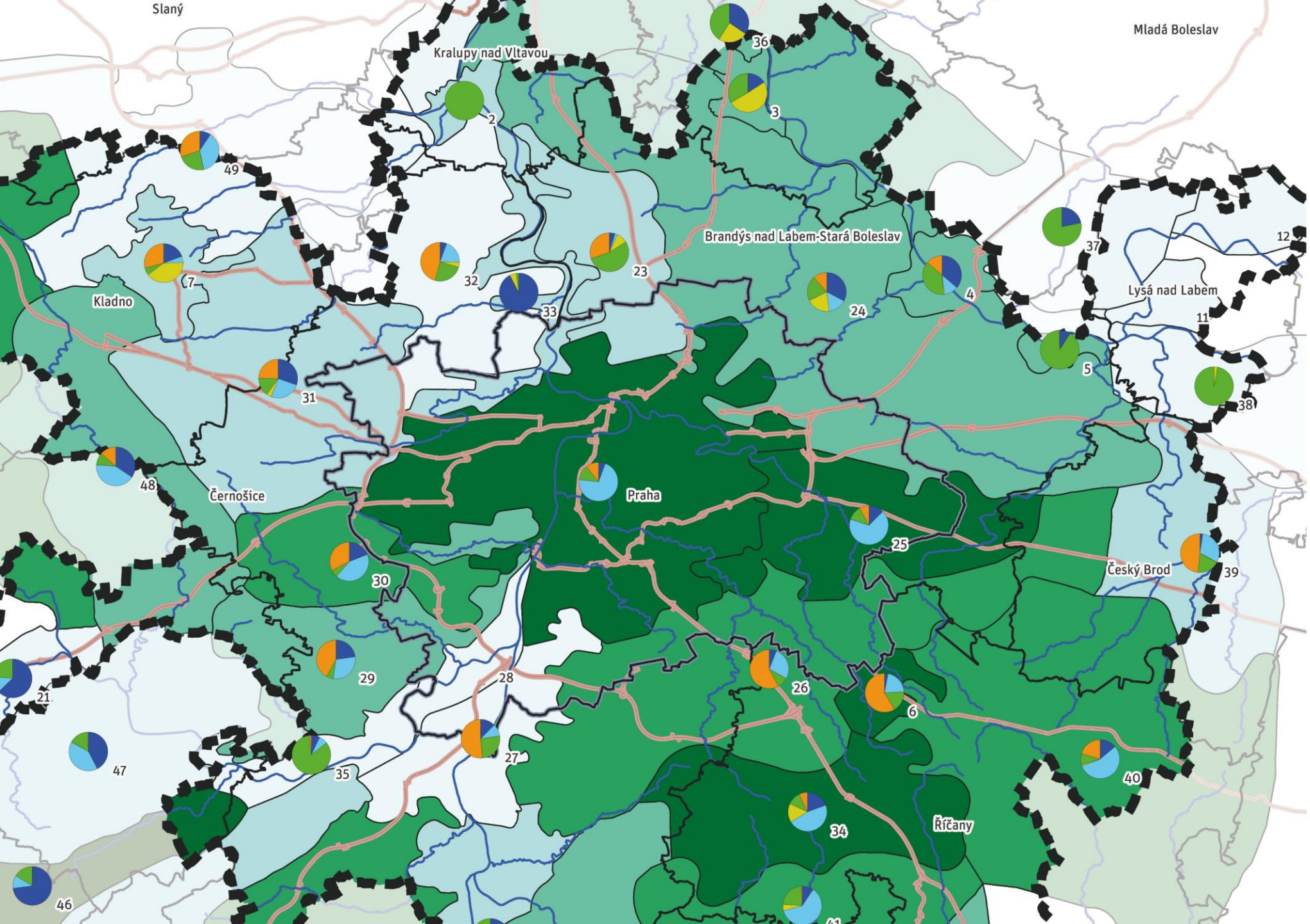

Kraj
Obec s rozšířenou působností
Rozvojová oblast OB1
Dálnice
Důležitý vodní tok

Míra plošného odvodnění z celkového zemědě
0 - 5
5 - 15
15 - 30
30 - 70
70 - 100

vysoký nebo velmi vysoký inf. pot.
střední infiltrační potenciál
nízký až velmi nízký inf. pot.
nivy
spraše
infiltrační potenciál neznámý
1, 2, ... Číslo krajiny

→ VI.2.02

CELKOVÝ STAV KRAJINY

Orná půda a klasifikace půdních bloků

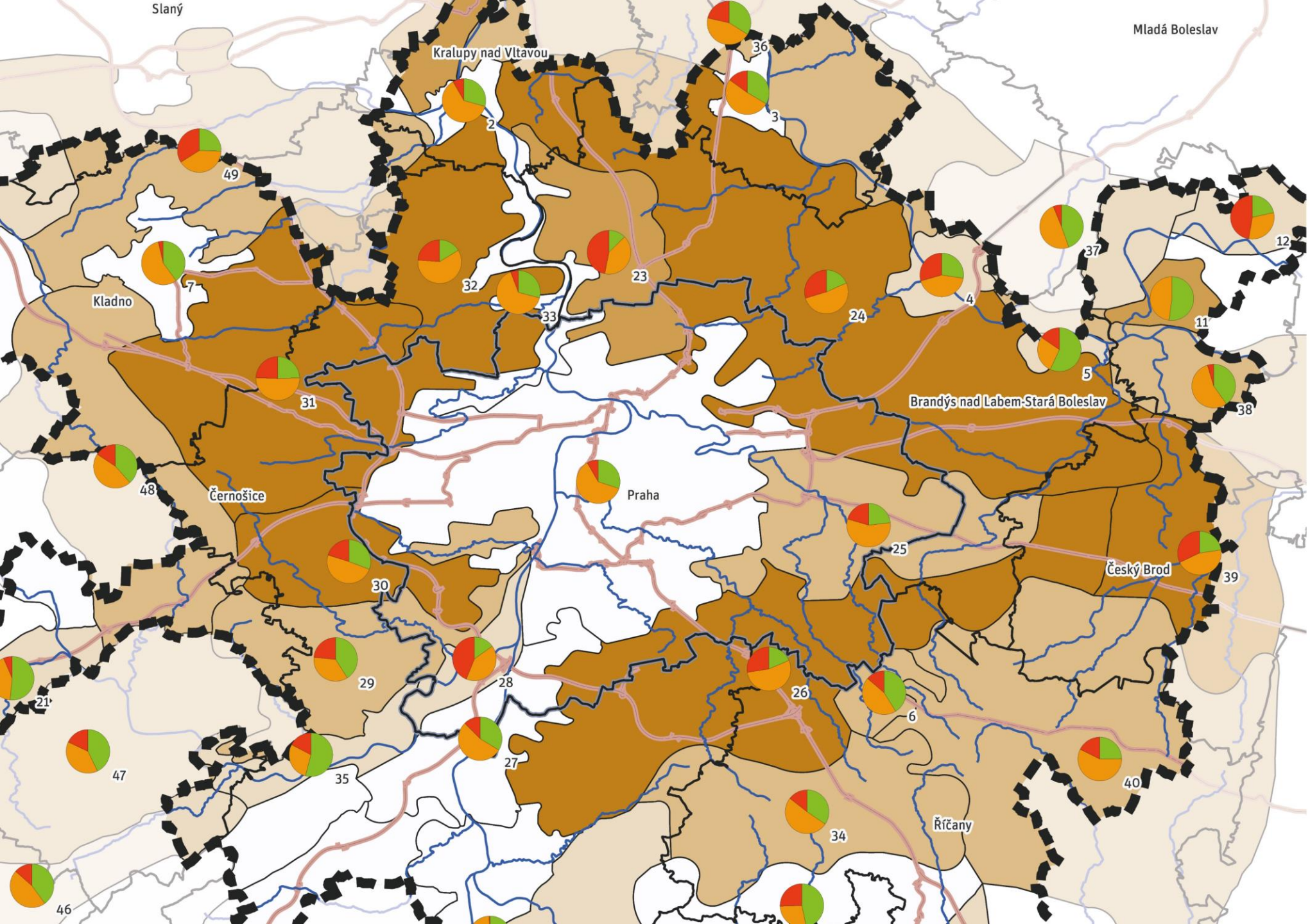

Kraj
Obec s rozšířenou působností
Rozvojová oblast OB1
Dálnice
Důležitý vodní tok
1, 2, ... Číslo krajiny

Zastoupení orné půdy na celkové ploše krajiny
0 - 15
15 - 25
25 - 40
40 - 55
55 - 70
z toho do 10 ha rozlohy
10 až 30 ha
nad 30 ha

→ VI.2.09

CELKOVÝ STAV KRAJINY

Vodní eroze

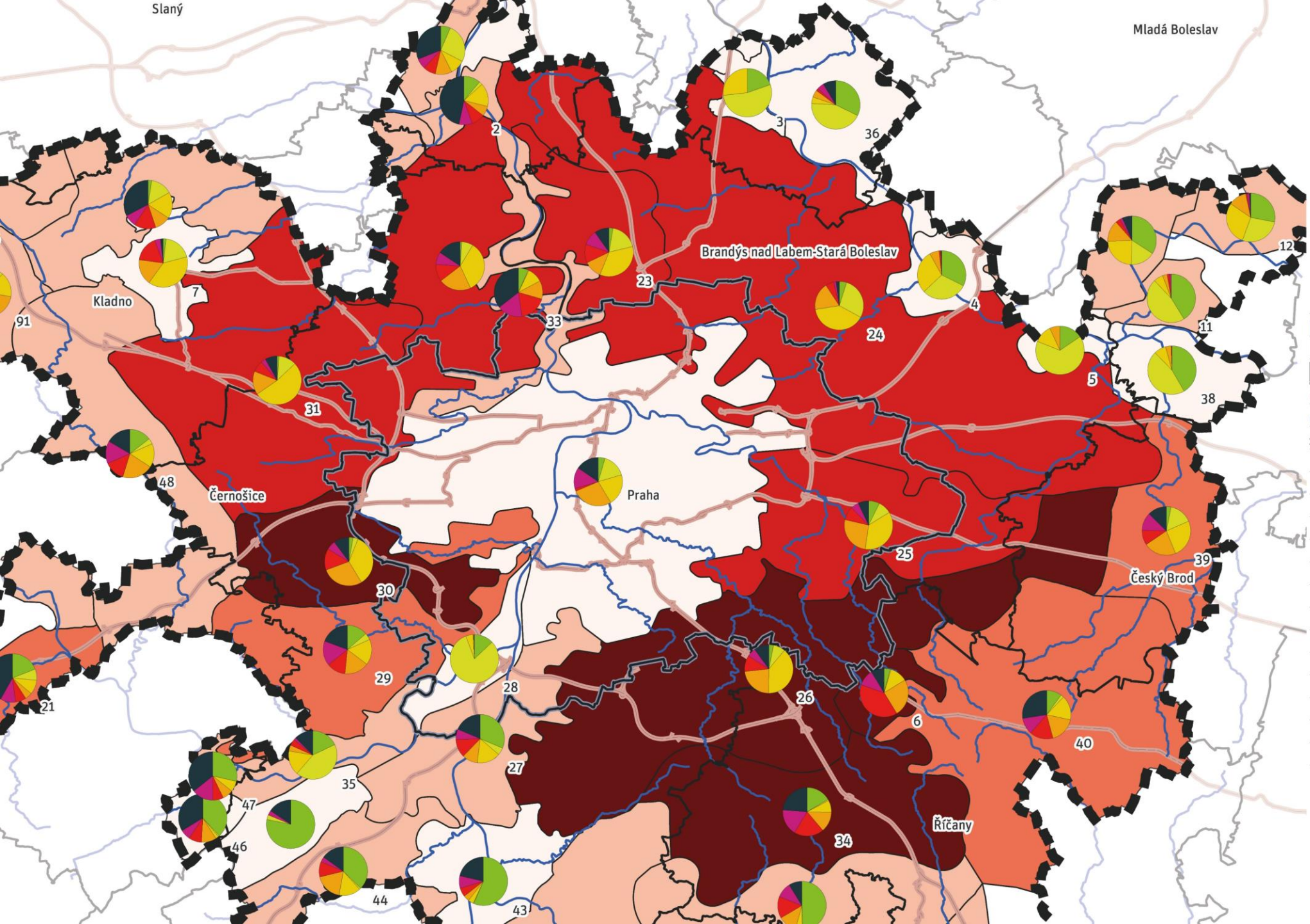

- Kraj
- Obec s rozšířenou působností
- Rozvojová oblast OB1
- Dálnice
- Důležitý vodní tok
- 1, 2, ... Číslo krajiny

Podíl erozně ohrožené půdy na celkové ploše krajiny

- 0.1 - 5 [%]
- 5 - 15 [%]
- 15 - 25 [%]
- 25 - 35 [%]
- 35 - 47.4 [%]
- v kategorii 0 až 1 t/ha/rok
- 1 až 2 t/ha/rok
- 2 až 4 t/ha/rok
- 4 až 6 t/ha/rok
- 6 až 8 t/ha/rok
- 8 až 10 t/ha/rok
- víc než 10 t/ha/rok

*upravená verze výkresu oproti odevzdané dokumentaci

→ VI.2.06

CELKOVÝ STAV KRAJINY

Ohroženost větrnou erozí

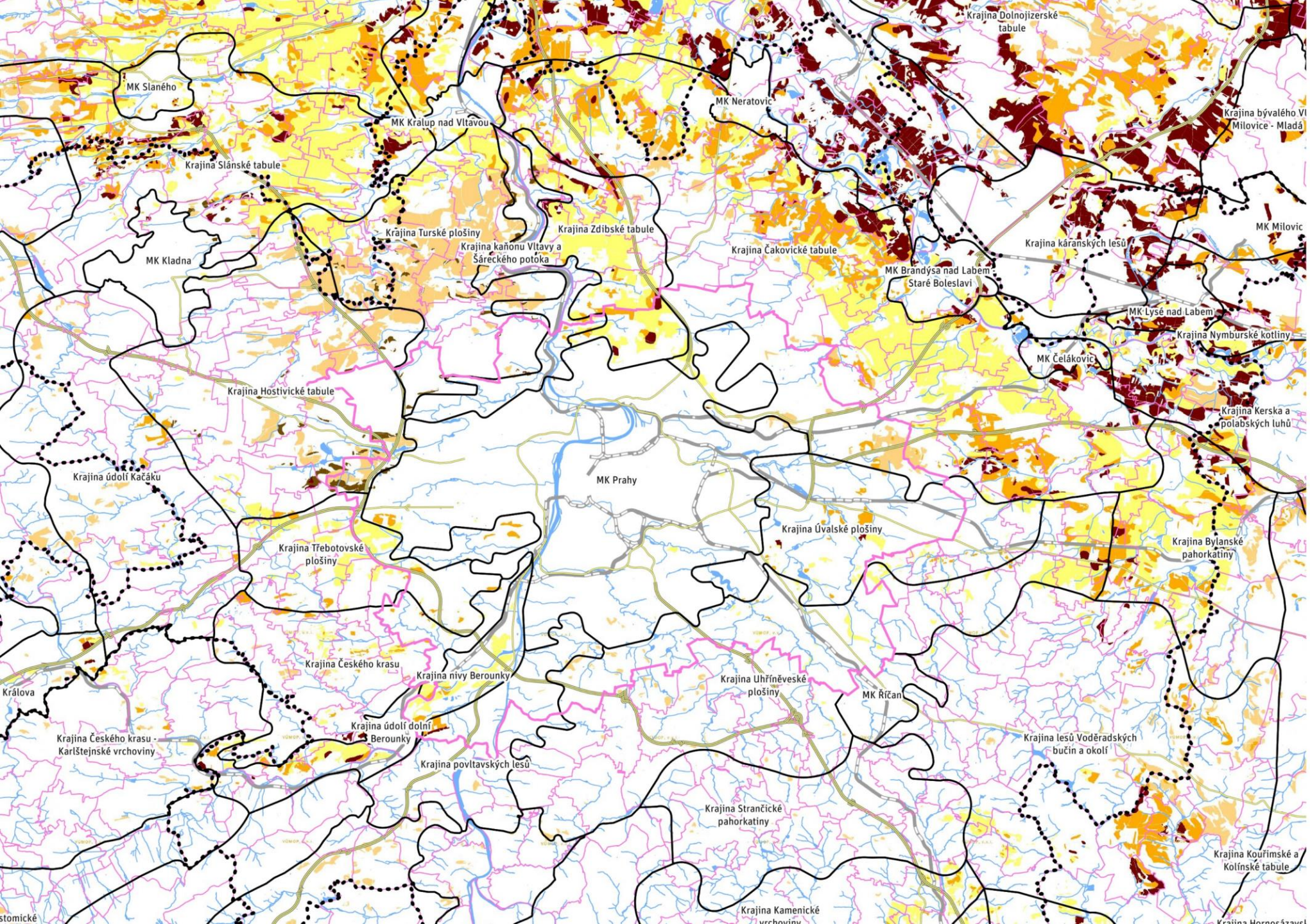

- rozvojová oblast OB1
- krajina
- kraj
- obec
- dálnice
- silnice I. třídy
- významná železniční trať
- vodní tok
- vodní plocha

Ohroženost půd větrnou erozí

- půdy náchylné
- půdy mírné ohrožení
- půdy ohrožené
- půdy silně ohrožené
- půdy nejohroženější

→ VI.2.10

VII. VYHODNOCENÍ VZÁJEMNÉHO VZTAHU, IDENTIFIKACE PROBLÉMŮ A STŘETŮ

VYHODNOCENÍ VZÁJEMNÉHO VZTAHU JEDNOTLIVÝCH ÚZEMÍ A VZTAHŮ MEZI SYSTÉMY

1. Udržitelný rozvoj regionu
2. Správní členění Česka
3. Podpora kvalifikovaného rozhodování
4. Flexibilita a délka schvalování územně plánovací dokumentace
5. Historická nekontinuita v plánování regionu
6. Nedostatečné podklady
7. Různá úroveň kvality a stáří územních plánů obcí
8. Malá koordinace jednotlivých systémů infrastruktury
9. Neadekvátní růst obcí
10. Počet obyvatel regionu nemusí odpovídat předpokladu
11. Nejisté chování lidí v dojíždění do zaměstnání
12. Zátěž infrastruktury nerovnoměrným vyjížděním
13. Není vymezena zelená infrastruktura
14. Na velké části území chybí prvky vymezitelné jako zelená infrastruktura
15. Rozvoj oblastí s horší dostupností do center regionu
16. Vznik nových hierarchicky vyšších center
17. Konflikty rozvoje obcí s limity v území
18. Úbytek volných ploch pro rozvoj obcí
19. Potenciální další rozšiřování metropolitního regionu
20. Změny v organizaci pmr po výstavbě vysokorychlostních tratí

→ VII.1

URČENÍ PROBLÉMŮ K ŘEŠENÍ VE II. ETAPĚ, ZEJMÉNA S OHLEDEM NA ZJIŠTĚNÉ NENÁVAZNOSTI A DEFICITY ÚZEMÍ V OBLASTI DI, TI A ZI

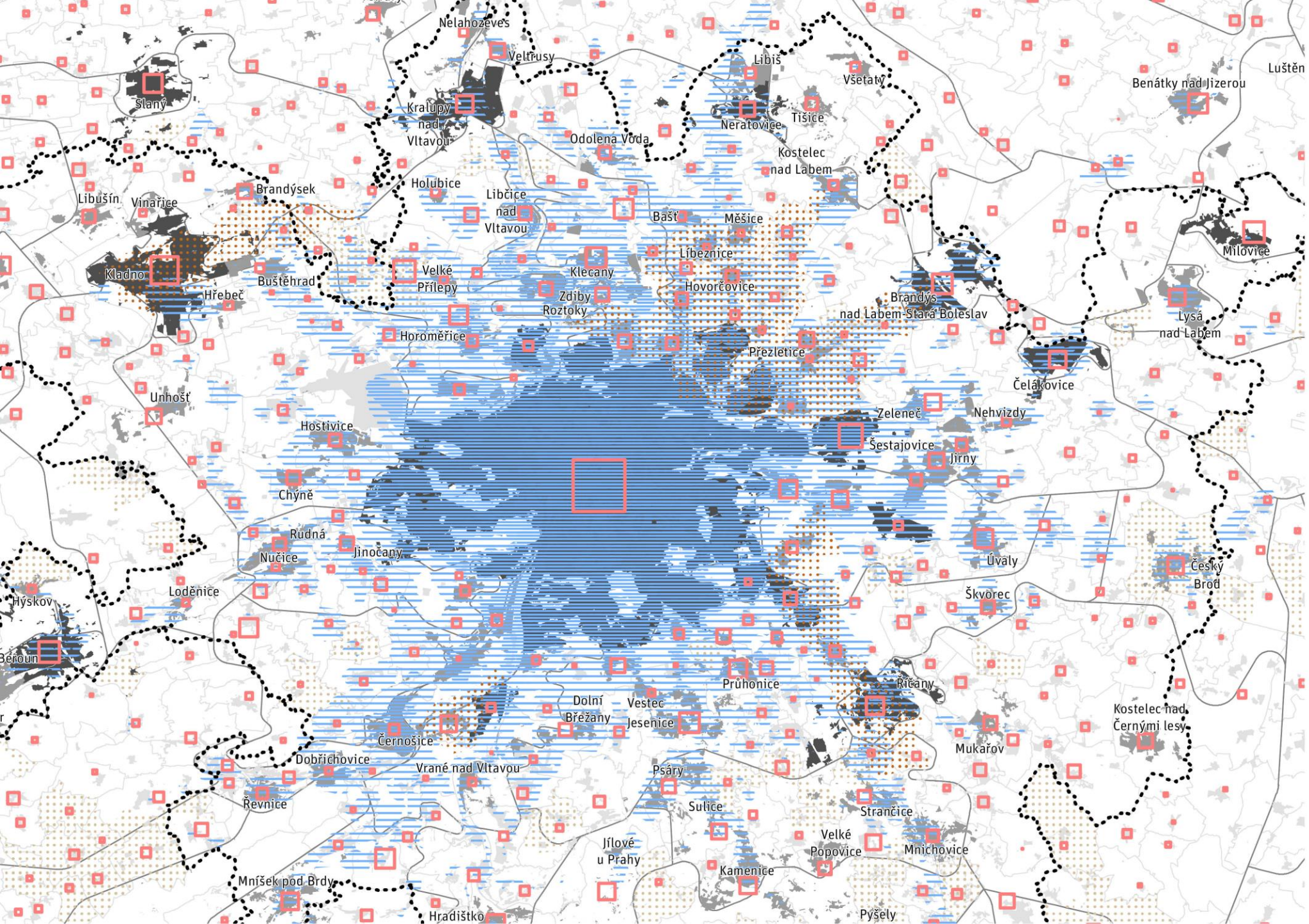

PŘEDPOKLADY VÝVOJE

Omezení zásobováním vodou a odkanalizováním

Využití dopravní dostupnosti veřejnou hromadnou dopravou

→ III.5.13

DĚKUJI ZA POZORNOST

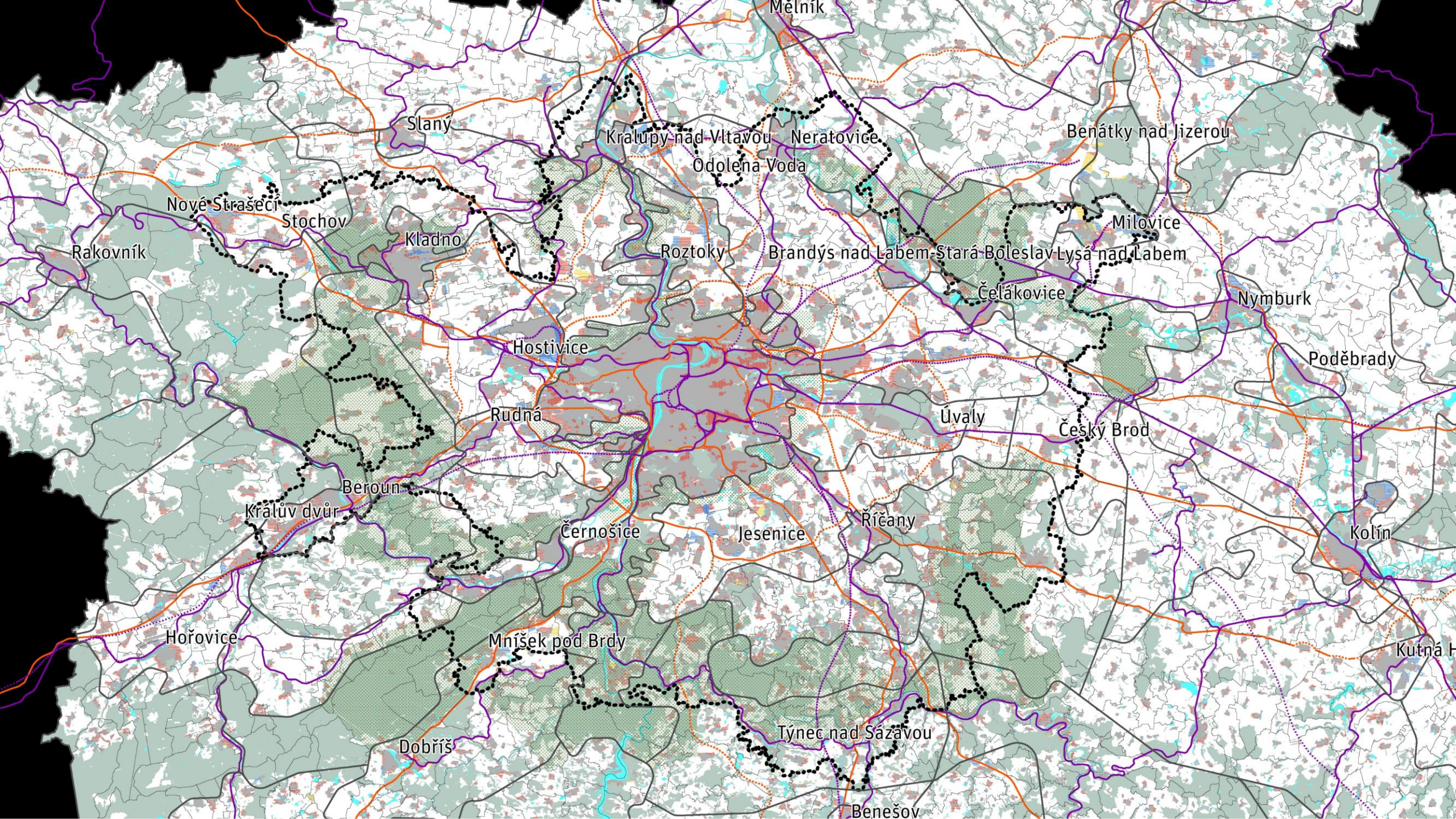
Mělník
Slaný
Kralupy nad Vltavou
Neratovice
Benátky nad Jizerou
Odolena Voda
Nové Strašecí
Stochov
Milovice
Kladno
Rakovník
Roztoky
Brandýs nad Labem-Stará Boleslav
Lysá nad Labem
Čelákovice
Nymburk
Hostivice
Poděbrady
Úvaly
Rudná
Český Brod
Beroun
Králův dvůr
Říčany
Černošice
Jesenice
Kolín
Hořovice
Mníšek pod Brdy
Kutná H
Týnec nad Sázavou
Dobříš
Benešov

URČENÍ PROBLÉMŮ K ŘEŠENÍ VE II. ETAPĚ – OBECNÉ ÚKOLY

1. Vymezit části regionu specifické z hlediska dostupnosti a kvality veřejné infrastruktury s přihlédnutím ke stávající, navržené, případně chybějící infrastruktuře

2. Stanovit priority zohledňující naléhavost plánovaných záměrů veřejné infrastruktury s přihlédnutím k časovému horizontu jejich realizovatelnosti a možnostem financování

3. V obecné míře posoudit budoucí možný růst regionu, primárně v návaznosti na rozvoj nadřazené dopravní infrastruktury a posoudit dopad tohoto růstu na jeho stávající území

URČENÍ PROBLÉMŮ K ŘEŠENÍ VE II. ETAPĚ – DOPRAVNÍ INFRASTRUKTURA

4. Stanovit opatření pro posílení kapacity železničních tratí PID s vyčerpanou kapacitou směrem na Kolín, Beroun, Kladno, Rudnou a Neratovice

5. Stanovit opatření pro posílení kapacity centrální části železničního uzlu Praha

6. Prověřit postup dokončení Pražského okruhu

7. Prověřit možnosti nedokončeného aglomeračního okruhu v adekvátní kvalitě

8. Posoudit možnosti obsluhy části regionu s deficitem kolejové dopravy, konkrétně severovýchod (Brandýs nad Labem – Stará Boleslav respektive až Mladá Boleslav), jihovýchod (Jesenice – Velké Popovice, Kostelec nad Černými lesy, Kamenice / Jílové u Prahy), jih (Mníšek pod Brdy – Dobříš – Příbram) severozápad (Velké Přílepy), sever (Odolena Voda)

→ VII.3

URČENÍ PROBLÉMŮ K ŘEŠENÍ VE II. ETAPĚ – DOPRAVNÍ INFRASTRUKTURA

9. Navrhnout opatření pro řešení bodů na komunikační síti problematických pro autobusy PID z hlediska kapacity či šířkových parametrů

10. Posoudit možná opatření pro řešení problémů širšího centra Prahy, kde se koncentrují silné dojížďkové vztahy z Prahy i Středočeského kraje

11. Prověřit alternativy ke komunikacím s vysokou intenzitou dopravy projíždějícími obytnými částmi obcí Středočeského kraje

12. Prověřit opatření na příjezdových komunikacích do Prahy s častým výskytem kongescí ve směru z oblastí: Kladensko, Kralupy n. Vltavou, Neratovice – Kostelec n. Labem, Brandýs n. Labem-Stará Boleslav – Čelákovice, Český Brod – Kostelec n. Černými Lesy, Říčany – Jesenice, Beroun – Černošice

13. Navrhnout opatření pro problematické body z hlediska propojení cyklistické sítě Prahy a Středočeského kraje

→ VII.3

URČENÍ PROBLÉMŮ K ŘEŠENÍ VE II. ETAPĚ – TECHNICKÁ INFRASTRUKTURA

14. Prověřit prostorové nároky na vymezení ploch pro rozšíření a posílení kapacity stavějících transformačních stanic 110/22 kV

15. Prověřit prostorové nároky pro vymezení ploch a koridorů elektrických vedení 400 kV a 110 kV a případných nových transformačních stanic 400/110 kV, resp. 110/22 kV

16. Identifikovat území technicky vhodná pro umístění fotovotaických nebo větrných elektráren

17. Prověřit prostorové nároky pro vymezení ploch a koridorů plynovodů.

URČENÍ PROBLÉMŮ K ŘEŠENÍ VE II. ETAPĚ – TECHNICKÁ INFRASTRUKTURA

18. Prověřit prostorové nároky na vymezení ploch pro realizaci strategických regionálních opatření k zásobování vodou v rozsahu uvedeném studií proveditelnosti Zajištění dodávky vody pro území Středočeského kraje v rámci Pražské metropolitní oblasti

19. Vymezit oblasti s problematickým připojováním dalších obyvatel na kanalizaci z důvodu vyčerpané kapacity recipientu. Stanovit zásady dalšího rozvoje s ohledem na nutnost zlepšení hydrologického režimu povodí hydraulicky zatížených vodních toků.

→ VII.3

URČENÍ PROBLÉMŮ K ŘEŠENÍ VE II. ETAPĚ – ZELENÁ INFRASTRUKTURA

20. Vymezit upravené vodní toky nebo pramenné oblasti s potenciálem k nápravě, včetně zajištění správné funkce nivy. Chránit vztahové zóny vodních toků a ploch včetně ochrany břehové hrany

21. Vytvořit přehlednou vrstvu stavu Komplexních pozemkových úprav, a výběr katastrů s potenciálem k zahájení nebo doplnění probíhající KoPÚ s přihlédnutím ke zjištěným problémům s vodní a větrnou erozí, ohrožením funkce nivy nebo upraveností vodních toků. Vytvořit vrstvu vhodných ploch ke zrušení plošného odvodnění zemědělských půd a zároveň indikovat vhodné plochy revitalizace vodních toků, zaniklých v procesu „Melioračních opatření“, a to zejména v zemědělsky využívaných krajinách

22. Definovat území vhodná pro vznik zeleného prstence nebo jiných významných přírodních os jako základní kostry zelené infrastruktury v návaznosti na uspořádání území celého regionu

→ VII.3

URČENÍ PROBLÉMŮ K ŘEŠENÍ VE II. ETAPĚ – ZELENÁ INFRASTRUKTURA

23. Navrhnout opatření pro doplnění prvků zelené infrastruktury a pro zlepšení prostupností krajiny pro biotu a člověka a pro zapojení sídel do krajiny v prostoru vymezených krajin 23, 24, 25, 26, 28, 29, 32, 34, 39, 42, 44, 49, 91, 96

24. Vymezit vhodná opatření s cílem zvýšení heterogenity zemědělské krajiny, a to v místech, kde se nachází souvislá několikasethektarová pole bez prvků zelené infrastruktury, sídelní struktury či kulturní krajiny. Jedná se zejména o oblasti náležící do krajiny Hostivické tabule, Čakovické tabule a Uhříněvské plošiny. Cílem je vytvořit vrstvu vhodných opatření (nad rámec snížení velkosti půdních bloků), a výběr katastrálních území pro které bude určena prioritizace zahájení KoPÚ, či zhotovení podrobnější krajinářské studie

25. Vytvořit vrstvu nejvýznamnějších rekreačních oblastí zahrnujících hlavní přírodní a kulturní památky, rekreační vybavenost, data víkendových dojížděk lidí za rekreací a turistických pěších/cyklo tras. Na základě tohoto podkladu určit hlavní rekreační potenciál pro rozvoj cestovního ruchu a prostupnosti krajiny pro člověka (zahrnující pěší, cyklo i hromadnou dopravu)

→ VII.3

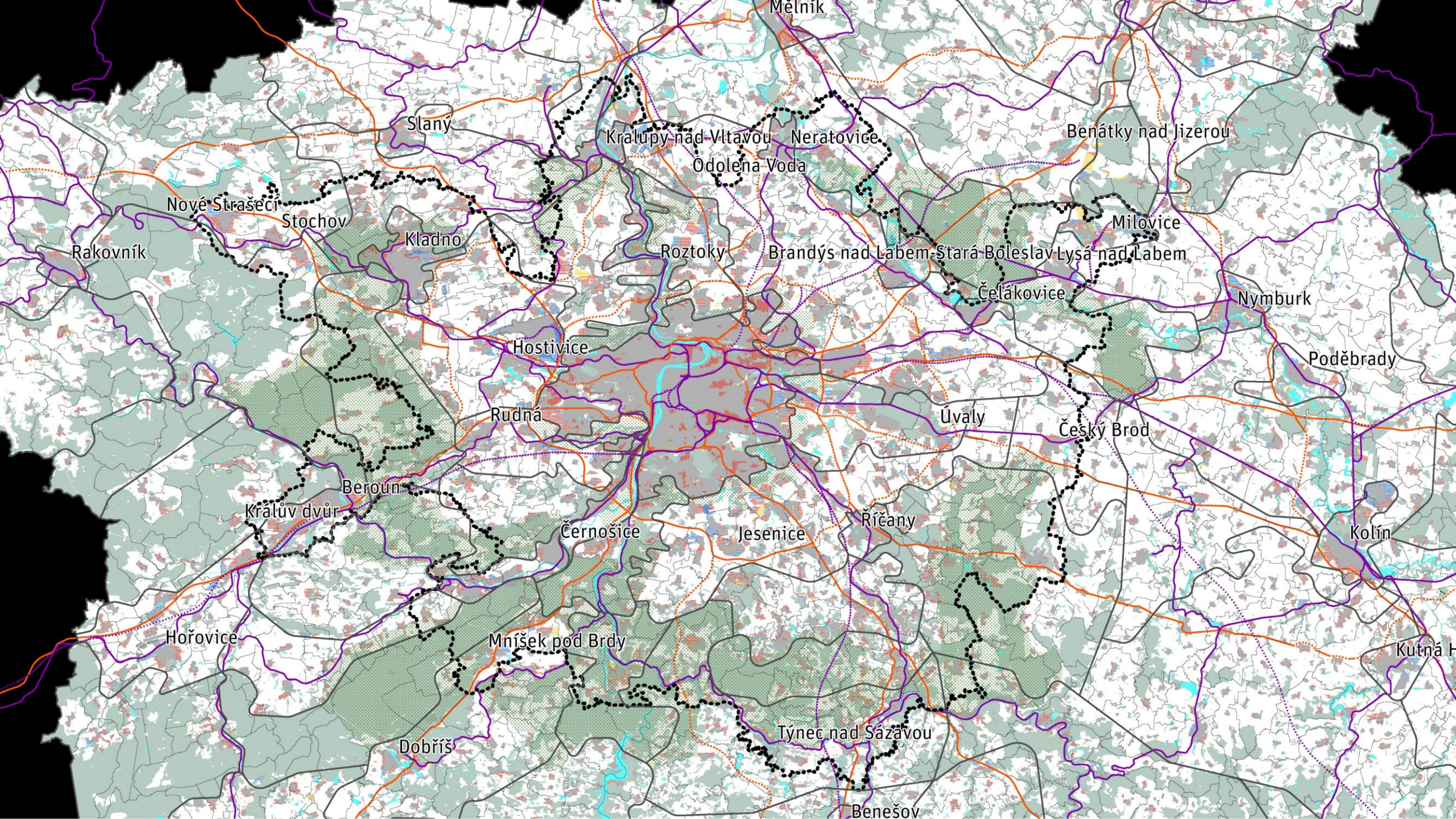
Mělník
Slaný
Kralupy nad Vltavou
Neratovice
Benátky nad Jizerou
Odolena Voda
Nové Strašecí
Stochov
Milovice
Kladno
Rakovník
Roztoky
Brandýs nad Labem-Stará Boleslav
Lysá nad Labem
Čelákovice
Nymburk
Hostivice
Poděbrady
Úvaly
Rudná
Český Brod
Beroun
Králův dvůr
Říčany
Černošice
Jesenice
Kolín
Hořovice
Mníšek pod Brdy
Kutná H
Týnec nad Sázavou
Dobříš
Benešov