

IPR v číslech

Komunikace a participace

Veřejný prostor

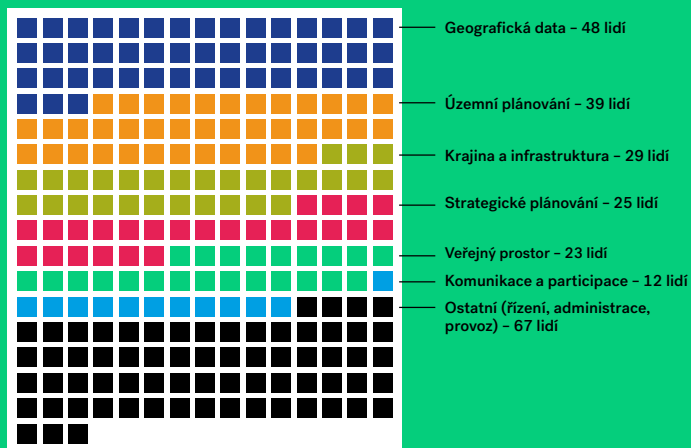
Strategické plánování

Územní plánování

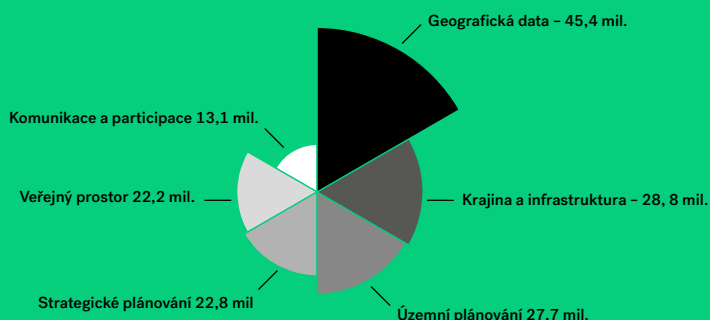
Krajina a infrastruktura

Geografická data

1) Na čem pracují zaměstnanci IPR?



2) Kolik stojí odborné činnosti IPR?



Počet zaměstnanců 223

Rozpočet na rok 2016 301,7 mil.

Geografická data 45,4 mil.

19 terabytů geografických dat

29 internetových mapových aplikací pro veřejnost

35 mapových aplikací pro městskou správu (MHMP MČ a další městské organizace)

680 souborů s prostorovými daty

101 datových sad volně ke stažení na městském portálu pro otevřená data

146 spolupracujících poskytovatelů údajů pro Územně analytické podklady

6x častější aktualizace leteckých snímků než má Google a Seznam

Krajina a infrastruktura 28,8 mil.

202 dopravních stanovisek

335 vyjádření pro Magistrát hl. m. Prahy

547 vyjádření pro Státní pozemkový fond

Územní plánování 27,7 mil.

• **Metropolitní plán**

140 workshopů se zástupci MČ

91 setkání s veřejností

13 lektorských posudků

6 prezentací a diskuzí s odbornou veřejností

2 výstavy

69 % podnětů od městských částí zapracováno do MPP

• **Současný územní plán**

3.000 zpracovaných změn územního plánu

2.212 vyjádření k podnětům na změnu územního plánu a k úpravám územního plánu

1.200 vyjádření ke stavebním záměrům za rok

• **Pražské stavební předpisy**

32 seminářů a školení pro městské části

Strategické plánování 22,8 mil.

• **Strategický plán**

256 zapojených odborníků

27 setkání pracovních skupin

16 setkání s výbory Zastupitelstva hl. m. Prahy

14 veřejných diskuzí

13 konferencí

5 Metropolitních ozvučných desek

4 workshopy pro městské části

75 % připomínek veřejnosti zapracováno

Veřejný prostor 22,2 mil.

23 studií na rekonstrukci ulic, náměstí a parků

9 realizovaných architektonických soutěží

• **Manuál tvorby veřejných prostranství**

10 seminářů pro městské části, městské organizace a projektanty přes 2.000 stažených kopií z webu

8 komentovaných prohlídek pro veřejnost

• **Pražské židle**

108 stolů a 406 židlí v pražských ulicích

Komunikace a participace 13,1 mil.

• **komunikace činností IPR široké i odborné veřejnosti**

1.392.000 oslovených návštěvníků na Facebooku za rok

360.000 návštěvníků na webech IPR za rok

17.749 sledujících na sociálních sítích

11.247 návštěvníků výstavy Znáte Prahu

1.544 článků v médiích za rok

• **Centrum architektury a městského plánování (CAMP) Plán na rok 2017**

2 výstavy

12 přednášek zahraničních expertů na urbanismus a plánování měst

40 přednášek odborníků z IPR

30 projekcí filmů

500 odborných knih v čítárně

Až 50 dalších přednášek, seminářů, autorských čtení a hudebních vystoupení

Archiv

200.000 archivovaných plánů a studií

100.000 archivovaných fotografií Prahy od roku 1910 po současnost

25.000 digitalizovaných dokumentů

1.200 metrů archivovaných územních rozhodnutí

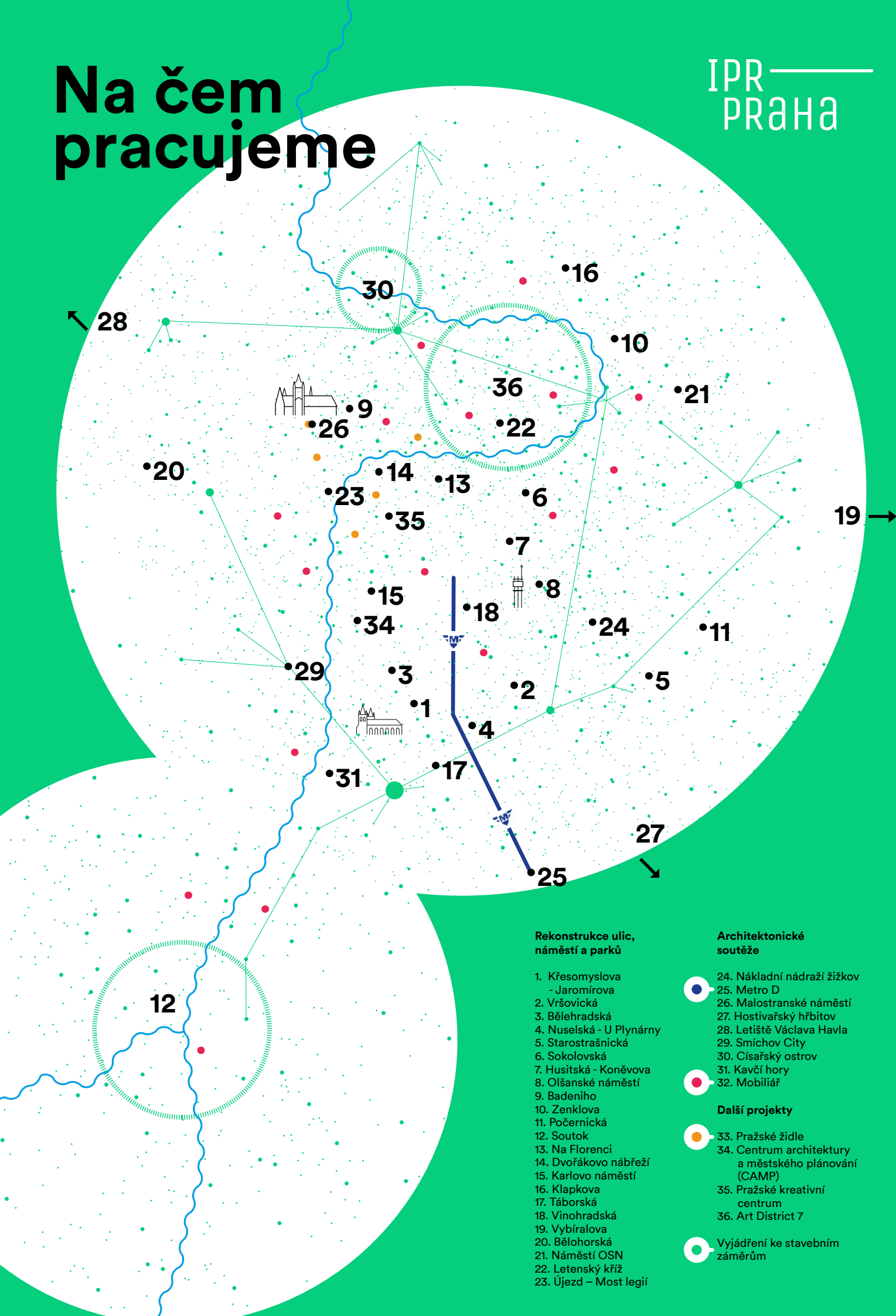
Institut plánování a rozvoje hlavního města Prahy

Vyšehradská 57, 128 00 Praha 2

www.iprpraha.cz

Na čem pracujeme

IPR
PRAHA



Rekonstrukce ulic, náměstí a parků

1. Křesomyslova - Jaromírova
2. Vršovická
3. Bělehradská
4. Nuselská - U Plynárny
5. Starostrašnická
6. Sokolovská
7. Husitská - Koněvova
8. Olšanské náměstí
9. Badeního
10. Zenklova
11. Počernická
12. Soutok
13. Na Florenci
14. Dvořákovo nábřeží
15. Karlovo náměstí
16. Klappkova
17. Táborská
18. Vínohradská
19. Vybíralova
20. Bělohorská
21. Náměstí OSN
22. Letenský kříž
23. Újezd - Most legií

Architektonické soutěže

24. Nákladní nádraží žižkov
25. Metro D
26. Malostranské náměstí
27. Hostivařský hřbitov
28. Letiště Václava Havla
29. Smíchov City
30. Císařský ostrov
31. Kavčí hory
32. Mobiliiář

Další projekty

33. Pražské židle
 34. Centrum architektury a městského plánování (CAMP)
 35. Pražské kreativní centrum
 36. Art District 7
- Vyjádření ke stavebním záměrům